茅ヶ崎市地域防災計画（修正素案）

パブリックコメントの募集期間

（本案件について市民の皆さまのご意見を募集します。）

令和８年１１月２０日（金）～ 令和８年１２月２３日（水）

策定の趣旨（策定の背景、計画の位置づけなど）

茅ヶ崎市地域防災計画は、災害対策基本法（昭和３６年法律第２２３号）第４２条の規定に基づき、茅ヶ崎市における災害に対処するための基本計画であり、「地震災害対策計画」、「風水害対策計画」、「特殊災害対策計画」で構成されています。

案件の概要（基本理念、方針など）

内閣府の防災基本計画の修正、国や県の報告書やガイドライン等の策定、市や防災関係機関の取組等を踏まえ、本市の防災対策をより一層推進するため、修正素案をまとめました。

意見聴取のポイント（特に意見を聞きたい項目、改正点など）

今回の修正内容は、「防災基本計画等の修正に伴う修正」、「市及び関係機関の取り組みの主な修正」、「関係機関等からの意見や時点修正」に大別されます。具体的な修正内容はＰ．１～６及び新旧対照表（資料１～３）、閲覧資料（資料４、５）をご確認ください。

茅 ヶ 崎 市

お問い合わせ：くらし安心部 防災対策課 政策担当

電話：0467-81-7127（直通）

パブリックコメント資料の構成について

本冊子は、茅ヶ崎市地域防災計画（修正素案）の概要をまとめたものです。具体的な修正内容につきましては、別冊の新旧対照表（資料１、資料２及び資料３）をご覧ください。

また、パブリックコメント資料配布場所では、閲覧用として修正内容を反映させた計画書（資料４、資料５）を備えております。

関係資料一覧

（１）茅ヶ崎市地域防災計画 地震災害対策計画（修正素案）新旧対照表
【資料１】

（２）茅ヶ崎市地域防災計画 風水害対策計画（修正素案）新旧対照表
【資料２】

（３）茅ヶ崎市地域防災計画 特殊災害対策計画（修正素案）新旧対照表
【資料３】

（４）茅ヶ崎市地域防災計画　地震災害対策計画（修正素案）
【資料４】（閲覧用）

（５）茅ヶ崎市地域防災計画　風水害対策計画 特殊災害対策計画（修正素案）
【資料５】（閲覧用）

※資料１、資料２及び資料３の新旧対照表の旧欄（右側）にあるページ番号は、茅ヶ崎市地域防災計画の各計画（令和８年２月修正）における該当ページを表しています。

※資料４及び５については、市ホームページにも掲載しています。

（1）計画修正の考え

○防災基本計画等による修正

・近年の災害事例を踏まえて行われた、国の防災基本計画やガイドラインの修正を反映

○本市や防災関係機関等の取組等を踏まえた修正

・本市を含む防災関係機関等の取組等を踏まえ、地域の防災対策をより一層推進するために修正

茅ヶ崎市地域防災計画（修正素案）について

（2）防災基本計画の修正等に伴う修正

ア　新たな防災気象情報の運用開始

① 情報名に「レベル」を付記して発表

・警報・注意報情報名に「レベル」を付記する等の修正

	河川氾濫	大 雨	土砂災害	高 潮
警戒レベル5相当	レベル5 氾濫特別警報	レベル5 大雨特別警報	レベル5 土砂災害特別警報	レベル5 高潮特別警報
警戒レベル4相当	レベル4 氾濫危険警報	レベル4 大雨危険警報	レベル4 土砂災害危険警報	レベル4 高潮危険警報
警戒レベル3相当	レベル3 氾濫警報	レベル3 大雨警報	レベル3 土砂災害警報	レベル3 高潮警報
警戒レベル2	レベル2 氾濫注意報	レベル2 大雨注意報	レベル2 土砂災害注意報	レベル2 高潮注意報
警戒レベル1	早期注意情報			

気象庁ＨＰ： https://www.jma.go.jp/jma/kishou/know/bosai/keiho-update2026/index.html

計画書：地震　第３章第５節第２

風水　第３章第４節第２　第４章第２節第３　第４章第３節第１（新）

（2）防災基本計画の修正等に伴う修正

②　「警戒レベル４相当」の情報を「危険警報」として発表

現在の防災気象情報（警戒レベル相当情報）

警戒レベル相当情報	防災気象情報				
	洪水等に関する情報			土砂災害	高潮害
	指定河川洪水予報（河川毎）	洪水害（市町村毎）	大雨浸水害（市町村毎）		
5相当	氾濫発生情報	大雨特別警報（浸水害）		大雨特別警報（土砂災害）	高潮氾濫発生情報
4相当	氾濫危険情報			土砂災害警戒情報	高潮特別警報 高潮警報
3相当	氾濫警戒情報	洪水警報		大雨警報（土砂災害）	警報に切り替える可能性が高い高潮注意報
2相当	氾濫注意情報	洪水注意報	大雨注意報		高潮注意報
1相当					

・警戒レベルに対応した気象警報・注意報へ修正

	河川氾濫 1級河川などの大河川の氾濫	大雨 低地の浸水や大河川以外の氾濫	土砂災害 急傾斜地の崩れや土石流	高潮 海水面の上昇や波の打上げによる浸水	（警戒レベルごとの）住民がとるべき行動
警戒レベル5相当	レベル5 氾濫特別警報	レベル5 大雨特別警報	レベル5 土砂災害特別警報	レベル5 高潮特別警報	命の危険　直ちに安全確保！
	＜警戒レベル４までに危険な場所から かならず避難！＞				
警戒レベル4相当	レベル4 氾濫危険警報	レベル4 大雨危険警報	レベル4 土砂災害危険警報	レベル4 高潮危険警報	危険な場所から全員避難
警戒レベル3相当	レベル3 氾濫警報	レベル3 大雨警報	レベル3 土砂災害警報	レベル3 高潮警報	避難に時間を要する人は早めに避難、避難の準備など
警戒レベル2	レベル2 氾濫注意報	レベル2 大雨注意報	レベル2 土砂災害注意報	レベル2 高潮注意報	避難行動を確認（避難場所や避難ルート、避難のタイミングなど）
警戒レベル1	早期注意情報				災害への心構えを高める

計画書：風水　第４章第３節第１

茅ヶ崎市地域防災計画（修正素案）について

（2）防災基本計画の修正等に伴う修正

③ 気象防災速報（記録的短時間大雨等）、時系列情報の提供

・気象防災速報や時系列情報の文言等を修正

計画書：風水　第4章第3節第１（新）

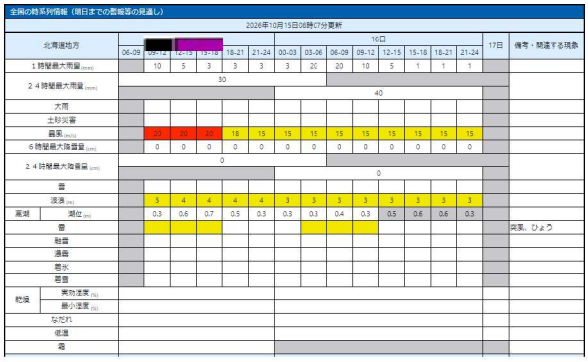

災害切迫	特別警報基準を超えると予想される時間帯
危険	危険警報基準を超えると予想される時間帯（土砂災害、高潮については、危険警報発表の可能性がある時間帯）
警戒	警報基準を超えると予想される時間帯（土砂災害、高潮については、警報発表の可能性がある時間帯）
注意	注意報基準を超えると予想される時間帯（高潮については、注意報発表の可能性がある時間帯）

・竜巻等突風災害対策における気象防災速報の追加

計画書：特殊第１１章第２節第１　特殊第１１章第２節第２
特殊第１１章第２節第３　特殊第１１章第２節第４

（2）防災基本計画の修正等に伴う修正

イ　指定緊急避難場所等における避難環境の確保

・熱中症対策・防寒対策のための資機材の備蓄を進める旨を追加



神奈川県逗子市の披露山公園への避難
出典：NHK HPより

計画書：地震　第４章第６節第３　　風水　第４章第４節第７

茅ヶ崎市地域防災計画（修正素案）について

（3）市及び関係機関の取り組みの主な修正

ア　三師会との災害時協定締結（令和８年３月）に伴う医療救護体制の修正

・災害時における医療救護体制について新たに追記。



計画書：地震　第２章第４節第３　第４章第４節（新）　第５章第４節第４
風水　第２章第４節第３　第４章第６節（新）　第５章第６節第４

（3）市及び関係機関の取り組みの主な修正

イ　津波避難計画の作成（令和８年８月）

・作成を進めてきた津波避難計画の内容を追加します。



計画書：地震　第４章第５節第３（新）

茅ヶ崎市地域防災計画（修正素案）について

（3）市及び関係機関の取り組みの主な修正

ウ　雨水出水浸水想定区域図（浸水継続時間・浸水深）

・令和８年３月３１日に雨水出水浸水想定区域が指定されました。



茅ヶ崎市
ハザードマップ

新

計画書：風水　第１章第４節第３

（4）関係機関等からの意見や時点修正等

ア　緊急輸送道路の修正

・緊急輸送道路及び緊急輸送道路を補完する道路の修正

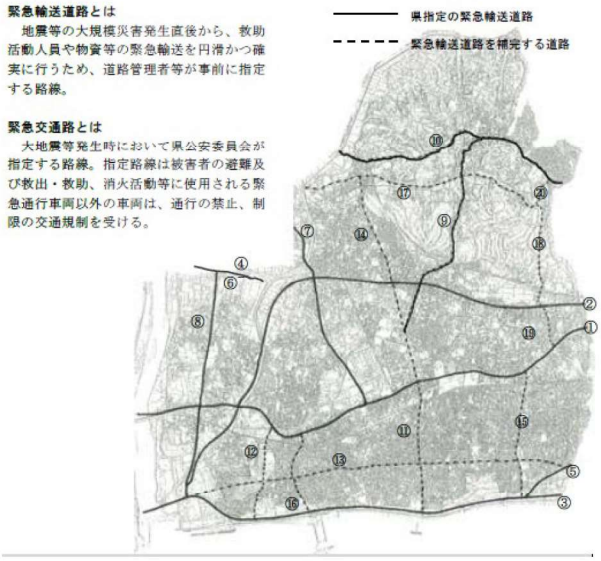

計画書：地震　第４章第１２節第１　風水　第４章第１２節第１

茅ヶ崎市地域防災計画（修正素案）について

（4）関係機関等からの意見や時点修正等

イ　南海トラフ地震臨時情報（巨大地震警戒）が発表された際の避難対策等について

・南海トラフ地震の発生確率について、最新評価を追記

・避難所開設にあたっての文言の一部修正

計画書：地震　第１章第４節第１　地震　第８章第６節第４

（4）関係機関等からの意見や時点修正等

ウ　神奈川県災害時透析患者支援マニュアルの改訂（令和８年３月）に伴う修正

・災害時における透析患者に関する
　情報伝達フロー図の修正



計画書：地震　第５章第４節第４　　風水　第５章第６節第４