

令和7年度茅ヶ崎市津波避難訓練実施結果報告書

1 実施日時

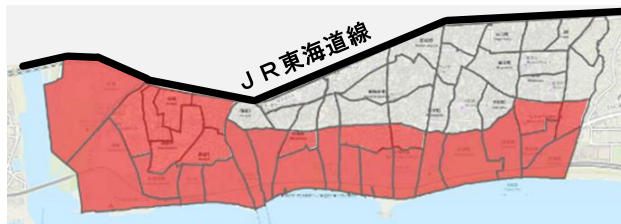
天気：曇り(最高気温17.3度・最低気温13.5度)

アメダス辻堂観測所【10時】気温：15.4度、平均風速：3.3m、風向：北北東、降水量：0mm

2 訓練対象エリア・訓練対象者

(1) 訓練対象エリア

津波浸水想定区域を含む字・丁目のうち、JR 東海道線以南の下図・表に示す地域を対象



中島(JR東海道線以北を除く)、柳島、柳島一丁目、柳島二丁目、柳島海岸、松尾、浜見平、南湖二丁目、南湖四丁目、南湖五丁目、南湖六丁目、南湖七丁目、中海岸二丁目、中海岸三丁目、中海岸四丁目、東海岸南一丁目、東海岸南二丁目、東海岸南三丁目、東海岸南四丁目、東海岸南五丁目、東海岸南六丁目、富士見町、常盤町、緑が浜、汐見台、菱沼海岸、白浜町、浜須賀

(2) 対象者

訓練対象エリアにお住まいの方、事業所等

3 訓練対象エリアと避難先・応援職員等配置場所

(1) 全体図



(2) 避難先の状況

- 津波一時退避場所84か所(津波避難ビル:80か所、津波避難地:4か所)
- 避難目標ライン(主に避難対象地域に隣接する道路)

(3) 訓練における避難先ごとの受入場所の状況

| ①入口手前まで | ②入口内側まで | ③指定スペースまで | ④立入禁止 |
|--------------|------------|--------------|------------|
| 46 施設(54.8%) | 6 施設(7.1%) | 31 施設(36.9%) | 1 施設(1.2%) |

- ①入口手前まで:本訓練では、津波一時退避場所(建物)の中へ入ることはできません。
- ②入口内側まで:本訓練では、津波一時退避場所(建物)の入口を入ったところまで立入が可能。
- ③指定スペースまで:訓練実施にあたり、津波一時退避場所ごとに指定された場所まで立入が可能。
- ④立入禁止:本訓練では、津波一時退避場所(建物)及び敷地へ立ち入ることはできません。

4 訓練実施内容

(1) 訓練想定

令和7年(2025年)11月8日(土)9時30分、相模トラフを震源とするマグニチュード8.7の地震が発生し、それに伴い気象庁は、「相模湾・三浦半島」に大津波警報を発表した。

(2) 津波避難訓練参加者(避難者)の行動

9時30分に訓練地震が発生し、各々がいる場所で、大地震から身を守る行動をとる(シェイクアウト訓練)。その後、9時34分に訓練大津波警報が発表され、防災行政用無線を通じ、訓練対象エリア内にサイレン音とともに大津波警報発表の旨が周知される。

訓練地震の発生及び大津波警報の発表を受け、避難対象地域に住む住民などは、あらかじめ、津波ハザードマップで検討し各々が設定した避難先へ避難行動をとる。避難先では、配置された市職員の誘導等により、施設ごとに許可された避難先まで立入、避難場所を確認する。あわせて、アンケートフォームにより、避難先までの所要時間や避難経路の状況などについて、個々に振り返りを行った。

また、ヘッドランドビーチでは、サーフ90ライフセービングクラブによる津波フラッグの掲揚及び海浜利用者への避難誘導などが行われ、市内のサーフショップ(日本サーフィン連盟湘南茅ヶ崎支部)では店舗にて津波フラッグの掲揚を行った。

(3) 防災行政用無線の放送時間と内容

訓練開始前に、事前放送を2回(9時12分、9時25分)行い、9時30分に「訓練地震発生(訓練開始)」放送を行った。続いて、9時34分に「訓練大津波警報」の発表を実際のサイレン音を用いて放送し、9時45分に、再度避難を呼びかけるために、「避難指示発令(避難呼びかけ)」を放送した。


訓練終了となる10時15分に「訓練大津波警報解除(訓練終了)」を放送した。

- 訓練中の放送は、あらかじめ、時間設定を行い、音声合成による放送とした。
- 全ての放送において、訓練対象地域内及び対象地域外(訓練対象地域に隣接する場所)の屋外拡声子局32局を用いて実施し、あわせて防災ラジオ、メール配信サービス、tvkデータ放送、市ホームページ(防災情報サイト)、電話応答サービスを用いて伝達した。

(4) 訓練当日の周知(津波避難訓練実施に係る周知)

防災行政用無線と合わせ、消防(常備・非常備)車両による広報(訓練実施周知)を実施した。

さらに、yahoo ぐらしの情報、藤沢土木事務所なぎさ港湾課による電光掲示板(汐見台地内・東海岸地内)、茅ヶ



崎ラスカデジタルサイネージ、道の駅デジタルサイネージ、サイクリングロード砂防柵への張り紙、公共施設駐車場（柳島スポーツ公園駐車場、茅ヶ崎漁港駐車場、茅ヶ崎公園野球場、東海岸南駐車場、しおさい公園駐車場）への張り紙等により、市民及び来訪者へ訓練が実施されていることを周知した。



（事前周知）※訓練前日までの周知方法

広報ちがさき（10月1日号）、自治会回覧（訓練対象地域内自治会）、広報掲示板（JR以南）、市庁舎エレベーターホールサイネージ、茅ヶ崎FM、市ホームページ、市公式LINE（10月24日、11月7日）、インスタグラム（防災対策課、消防本部、道の駅）、ラスカ茅ヶ崎、サイクリングロード砂防柵への張り紙等により、訓練実施に係る事前周知を行った。

（5）訓練当日の安全管理

茅ヶ崎警察署パトカーによる訓練対象地域内の巡回（訓練の安全管理に加え、訓練により多くの住民が外出した際の防犯対策の視点も加えた巡回）及び茅ヶ崎地区交通安全協会（交通指導員）による交差点等（市南西部エリア）での安全な道路横断指導を実施した。

5 実施結果

（1）訓練参加者数

- 津波一時退避場所（津波避難ビル・津波避難地）：1,099人（77.4%）
※うち学校（9校）への避難者数：211人
- 避難目標ライン：320人（22.6%）

（2）避難先・エリアごとの避難者傾向

| 避難先 | 東側エリア | | | 中央エリア | | | 西側エリア | | | 合計 | 男性 | 女性 |
|----------|-------|-------|-------|-------|-------|-------|-------|-------|-------|-------|-------|-------|
| | 計 | 男性 | 女性 | 計 | 男性 | 女性 | 計 | 男性 | 女性 | | | |
| 一時退避場所 | 292 | 140 | 152 | 515 | 236 | 279 | 292 | 142 | 150 | 1,099 | 518 | 581 |
| | 26.6% | 47.9% | 52.1% | 46.9% | 45.8% | 54.2% | 26.6% | 48.6% | 51.4% | 77.4% | 47.1% | 52.9% |
| うち学校 | 90 | 42 | 48 | 56 | 35 | 21 | 65 | 35 | 30 | 211 | 112 | 99 |
| うちマンション等 | 202 | 98 | 104 | 459 | 201 | 258 | 227 | 107 | 120 | 888 | 406 | 482 |
| 避難目標ライン | 157 | 75 | 82 | 127 | 55 | 72 | 36 | 18 | 18 | 320 | 148 | 172 |
| | 49.1% | 47.8% | 52.2% | 39.7% | 43.3% | 56.7% | 11.3% | 50.0% | 50.0% | 22.6% | 46.3% | 53.8% |
| 計 | 449 | 215 | 234 | 642 | 291 | 351 | 328 | 160 | 168 | 1,419 | 666 | 753 |
| | 31.6% | 47.9% | 52.1% | 45.2% | 45.3% | 54.7% | 23.1% | 48.8% | 51.2% | - | 46.9% | 53.1% |

※性別は、避難先への配置職員の集計によるもので聞き取りではないことから参考として取り扱う。

※東側エリア（松浪・浜須賀地区）、中央エリア（海岸・茅ヶ崎南（中海岸）地区）、西側エリア（南湖・湘南地区）

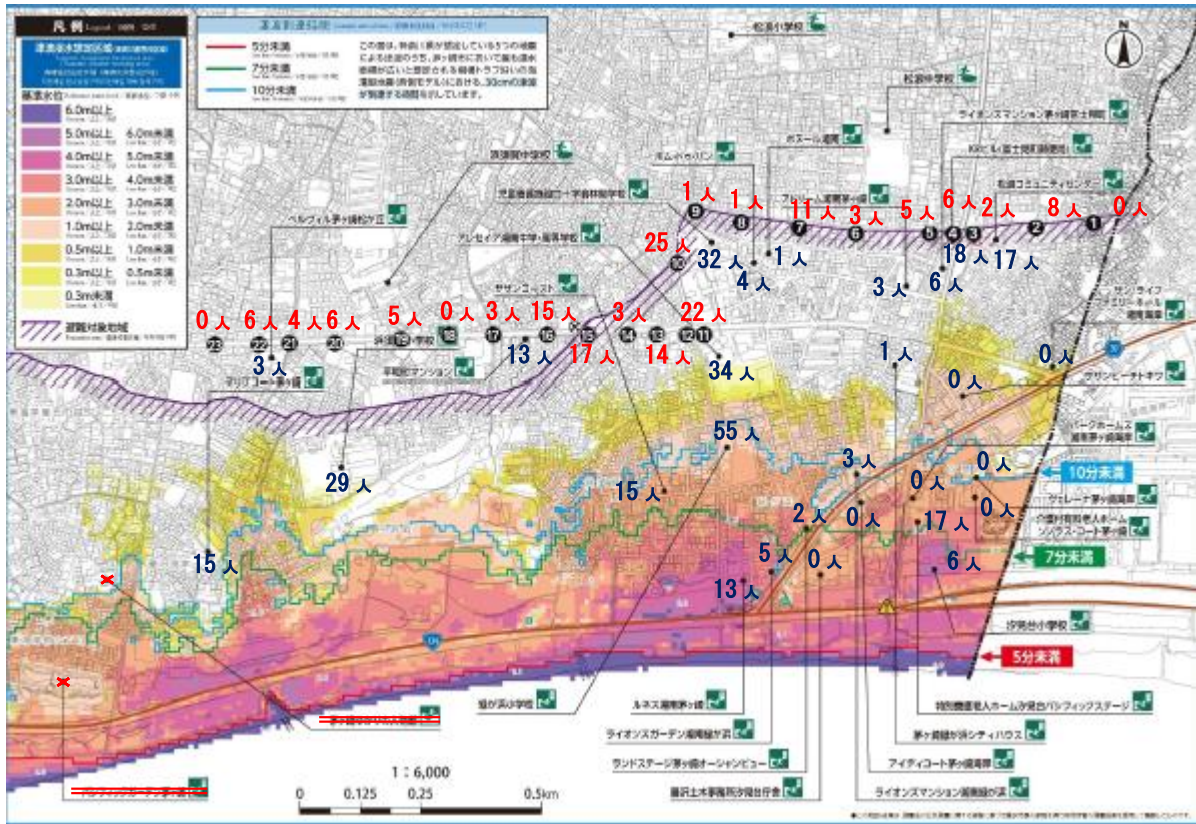
（3）エリアごとの訓練参加者状況

| | 人口 | 訓練参加者数 | 参加者割合 |
|-------|--------|--------|-------|
| 東側エリア | 11,468 | 449 | 3.9% |
| 中央エリア | 15,506 | 642 | 4.1% |
| 西側エリア | 22,689 | 328 | 1.4% |
| 計 | 49,663 | 1,419 | 2.9% |

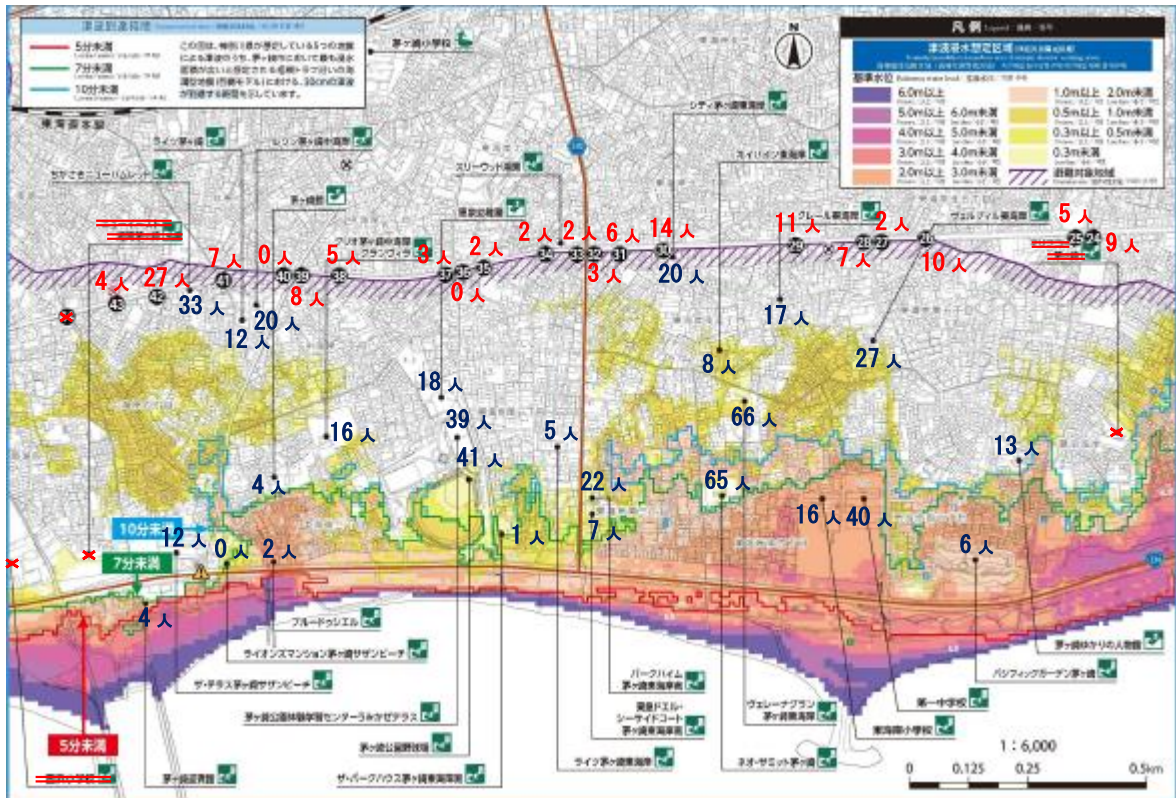
(4) エリア別避難者数(地図)

(紺字:津波一時退避場所(避難ビル・避難地)避難者数、赤字:避難目標ライン避難者数)

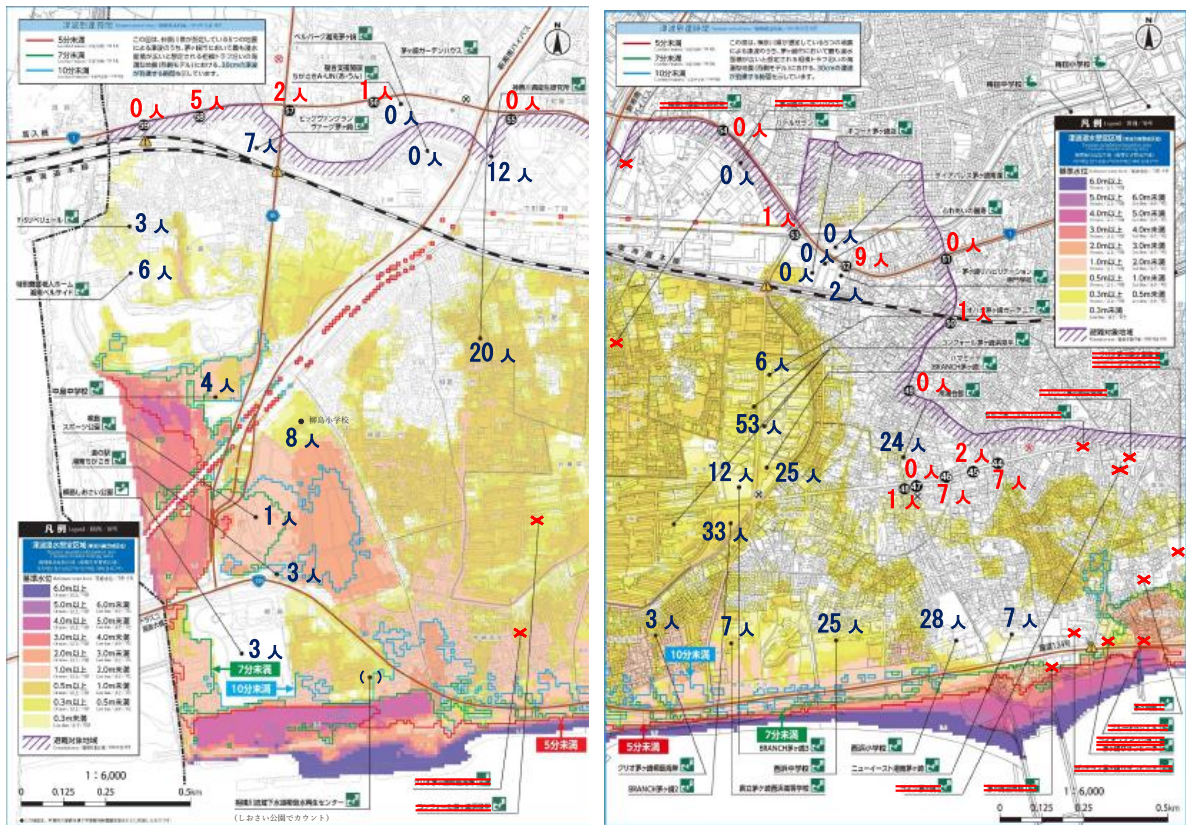
ア 東側エリア(松浪・浜須賀地区)



イ 中央エリア(海岸・茅ヶ崎南(中海岸)地区)



ウ 西側エリア(南湖・湘南地区)



6 訓練参加者(避難者)アンケート結果

アンケート回答数:305 件(アンケート回答者同行避難者合計人数:554 人)

アンケート回答率:約 40%(554 人/1,419 人)

① お住まいの地域について

| 松浪地区 | 浜須賀地区 | 海岸地区 | 茅ヶ崎南地区 | 南湖地区 | 湘南地区 |
|--------|--------|------------|-----------|----------|----------|
| 17 | 49 | 91 | 49 | 45 | 54 |
| 富士見町 2 | 菱沼海岸 9 | 東海岸南一丁目 11 | 中海岸二丁目 17 | 南湖二丁目 9 | 中島 11 |
| 常盤町 3 | 白浜町 3 | 東海岸南二丁目 14 | 中海岸三丁目 12 | 南湖四丁目 12 | 柳島 1 |
| 緑が浜 11 | 浜須賀 35 | 東海岸南三丁目 12 | 中海岸四丁目 19 | 南湖五丁目 15 | 柳島一丁目 3 |
| 汐見台 1 | | 東海岸南四丁目 30 | | 南湖六丁目 5 | 柳島二丁目 13 |
| | | 東海岸南五丁目 5 | | 南湖七丁目 3 | 柳島海岸 10 |
| | | 東海岸南六丁目 18 | | | 松尾 6 |
| | | | | | 浜見平 10 |
| 未回答 0 | 未回答 2 | 未回答 1 | 未回答 1 | 未回答 1 | 未回答 0 |

② 訓練を何で知りましたか

| | | |
|-------------|-----|-----|
| 自治会の回覧 | 199 | 46% |
| 広報紙(広報ちがさき) | 97 | 22% |
| 市公式LINE | 81 | 19% |

| | | |
|--------------|----|----|
| 広報掲示板 | 19 | 4% |
| 防災対策課インスタグラム | 17 | 4% |
| その他 | 24 | 5% |

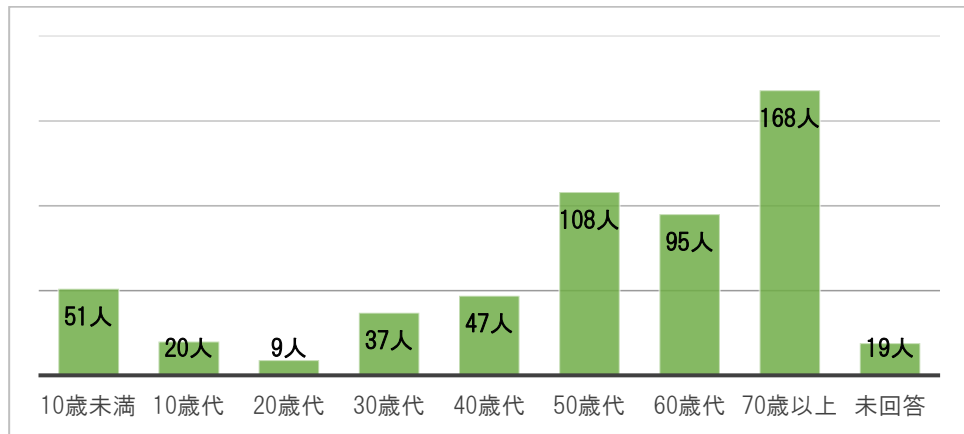
● その他(主な回答)

- ▶ 知人や所属クラブ、仕事場(会社)など
- ▶ タウンニュース
- ▶ HM配布時の案内
- ▶ 防災速報アプリ

③ 一緒に訓練に参加した人数について

| | | | | | |
|------|------|-----|-----|-----|-----|
| 1人 | 2人 | 3人 | 4人 | 5人 | 6人 |
| 143人 | 212人 | 99人 | 48人 | 10人 | 42人 |

④ 訓練参加者の年齢区分



| | | | | | | | | | | |
|------|-----|-----|----|-----|-----|-----|-----|-----|-----|--------|
| うち男性 | 28人 | 5人 | 5人 | 11人 | 18人 | 45人 | 51人 | 91人 | 19人 | 計:254人 |
| 女性 | 23人 | 15人 | 4人 | 26人 | 29人 | 63人 | 44人 | 77人 | | 計:281人 |

⑤ 訓練当日はどこへ避難しましたか

| | | |
|------------------------|-----|-----|
| 避難の目標となる道路(避難目標ライン) | 47 | 17% |
| 津波一時退避場所(津波避難ビル・津波避難地) | 236 | 83% |
| その他(ご自身で検討した安全な避難先) | 1 | 0% |

⑥ 想定していた時間通りに避難できましたか

| | | |
|--------|-----|-----|
| できた | 275 | 94% |
| できなかった | 18 | 6% |

● できなかった理由(主な回答)

- ▶ 着替えや持ち物を取りに行くなど、準備に時間がかかった
- ▶ 想定していた歩行速度で動けなかった
- ▶ 最寄りの門が開いておらず遠回りした
- ▶ 場所がわからなかった
- ▶ サイレンが聞こえなかった

⑦ あらかじめ避難経路を検討しましたか

| | | |
|----------|-----|-----|
| しっかり検討した | 159 | 52% |
|----------|-----|-----|

| | | |
|------------|-----|-----|
| なんとなく検討した | 125 | 41% |
| あまり検討しなかった | 13 | 4% |
| 検討しなかった | 7 | 2% |

● あまり検討しなかった・検討しなかった理由(主な回答)

- ▶ 知っていたから(すぐ近く、毎日通っている)、すでに決めているから、北に向かえばよいと思った
- ▶ ハザードマップで安全な地域だった、大丈夫なエリアだと思った
- ▶ 災害時に通れる道がわからないのでそのときに選択するようになってしまった
- ▶ 時間がなかった、訓練を知ったのが前日だったので時間不足
- ▶ 自宅以外の場所にいたので検討できていなかった

⑧ あらかじめ避難先を検討しましたか

| | | |
|------------|-----|-----|
| しっかり検討した | 175 | 58% |
| なんとなく検討した | 106 | 35% |
| あまり検討しなかった | 11 | 4% |
| 検討しなかった | 8 | 3% |

● あまり検討しなかった・検討しなかった理由(主な回答)

- ▶ 避難先が多数書いてありわかりにくい
- ▶ 経路がわからなかった
- ▶ 自宅が6階だから

⑨ 実際に避難に要した時間について

| 3分未満 | 3分~5分未満 | 5分~7分未満 | 7分~10分未満 | 10分以上 |
|------|---------|---------|----------|-------|
| 36 | 33 | 124 | 25 | 75 |
| 12% | 11% | 42% | 9% | 26% |

● 平均時間:約6.3分

● 最短時間:1分/最長時間:20分

⑩ 津波ハザードマップを確認しましたか

| | | |
|------------|-----|-----|
| しっかり確認した | 196 | 66% |
| なんとなく確認した | 90 | 31% |
| あまり確認しなかった | 0 | 0% |
| 確認しなかった | 9 | 3% |

● あまり確認しなかった・確認しなかった理由(主な回答)

- ▶ 手元になかった
- ▶ あとで見ようと思っていて忘れた
- ▶ とりあえず北に向かえばよいと思った、ランチへ行けばよいと思った
- ▶ 津波ハザードマップを受け取っていない、配布された記憶がない

⑪ 津波ハザードマップを理解できましたか

| | | |
|-------------|-----|-----|
| 理解できた | 149 | 49% |
| まあまあ理解できた | 134 | 44% |
| あまり理解できなかった | 15 | 5% |

| | | |
|----------|---|----|
| 理解できなかった | 5 | 2% |
|----------|---|----|

⑫ 津波に備えて、具体的に取組もうと思ったことはありますか

| | | |
|------|-----|-----|
| あり | 159 | 54% |
| 特になし | 133 | 46% |

● 自由記述(主な回答)

- ▶ 避難場所の確認(ペット同行避難先、複数の避難場所を用意)
- ▶ 防災備蓄の見直し(持ち出しバッグの確認、季節に合わせた準備、こども一人の時の持ち出し袋)
- ▶ 近隣住民との関係構築(避難時の声掛け)
- ▶ 高齢者の避難方法の検討
- ▶ 家族内での確認(発災時の連絡方法、こども一人の時の避難場所とルート、避難場所の共有)

⑬ 訓練を通じ気づきや発見はありましたか

| | | |
|------|-----|-----|
| あった | 197 | 69% |
| なかった | 89 | 31% |

● 自由記述(主な回答)

【良かったと感じた点】

- ▶ 市の職員と直接話をすることで、避難場所や仕組みについて理解を深めることができた。
- ▶ 避難先に行って安全なことがきちっとわかって安心した。
- ▶ 避難場所のマンション住民の方が避難誘導をしてくれ有難かった。

【改善が必要だと感じた点】

- ▶ 防災無線に関すること(防災無線が聞こえづらい)
- ▶ 避難場所に関すること(避難場所内の動線や収容人員、オートロックの開錠方法)
- ▶ 避難経路・避難時間に関すること(道路の状況、所要時間、移動可能距離)
- ▶ 防災備蓄に関すること(防災備蓄、防災バッグの見直し)
- ▶ ペットの避難に関すること(ペットとの同行避難)
- ▶ 訓練に関すること(周知、実施頻度)

⑭ 防災行政用無線について

| | | |
|------------|----|-----|
| 聞こえた | 89 | 30% |
| まあまあ聞こえた | 66 | 22% |
| あまり聞こえなかった | 98 | 33% |
| 聞こえなかった | 42 | 14% |

⑮ 防災行政用無線以外の媒体で情報収集したものについて

| | | |
|--------------------|-----|-----|
| 防災ラジオ | 56 | 18% |
| 茅ヶ崎市情報サイト(市ホームページ) | 60 | 19% |
| ちがさきメール配信サービス | 42 | 14% |
| テレビ神奈川データ放送 | 2 | 1% |
| 特になし | 151 | 49% |