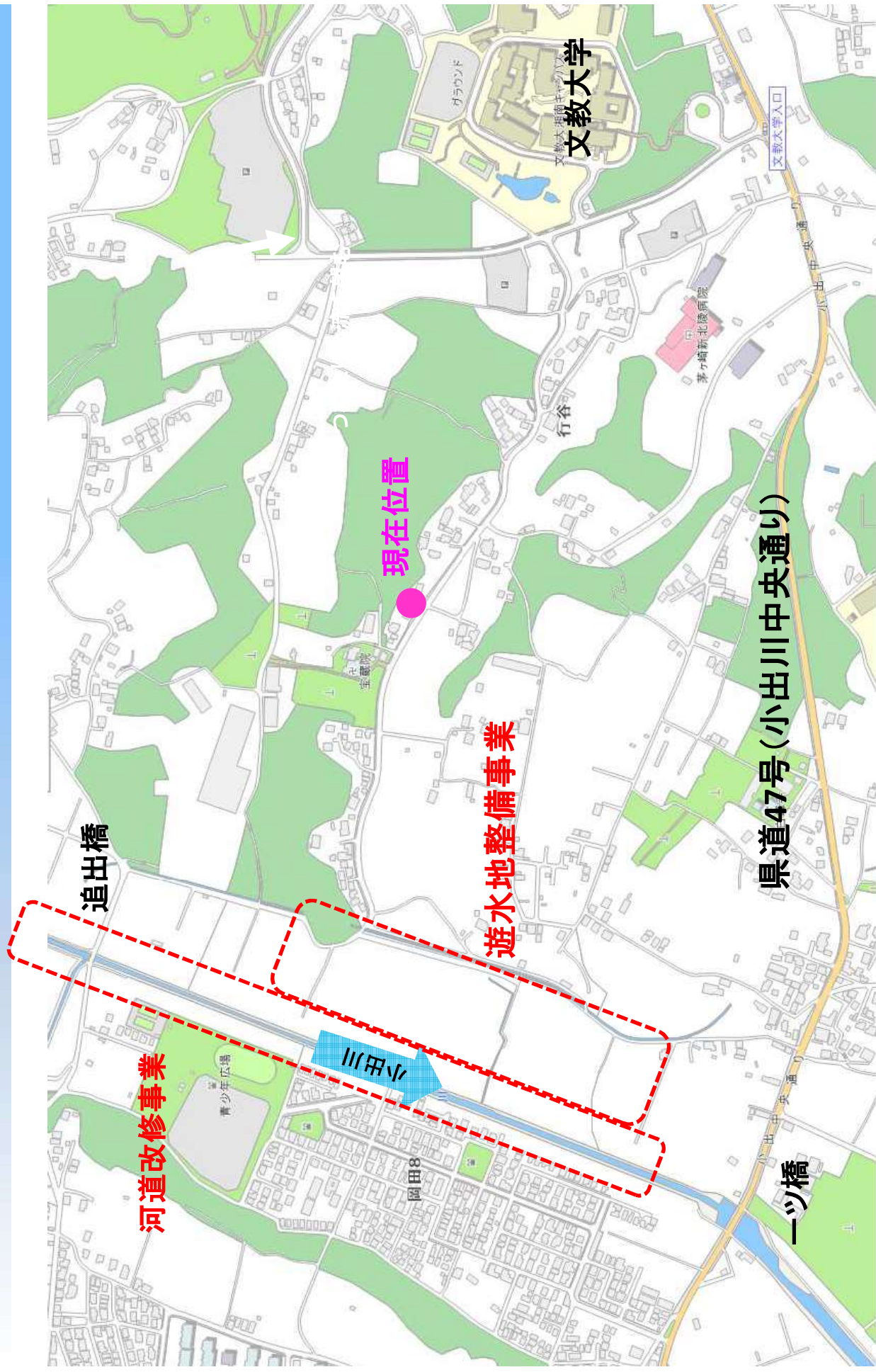
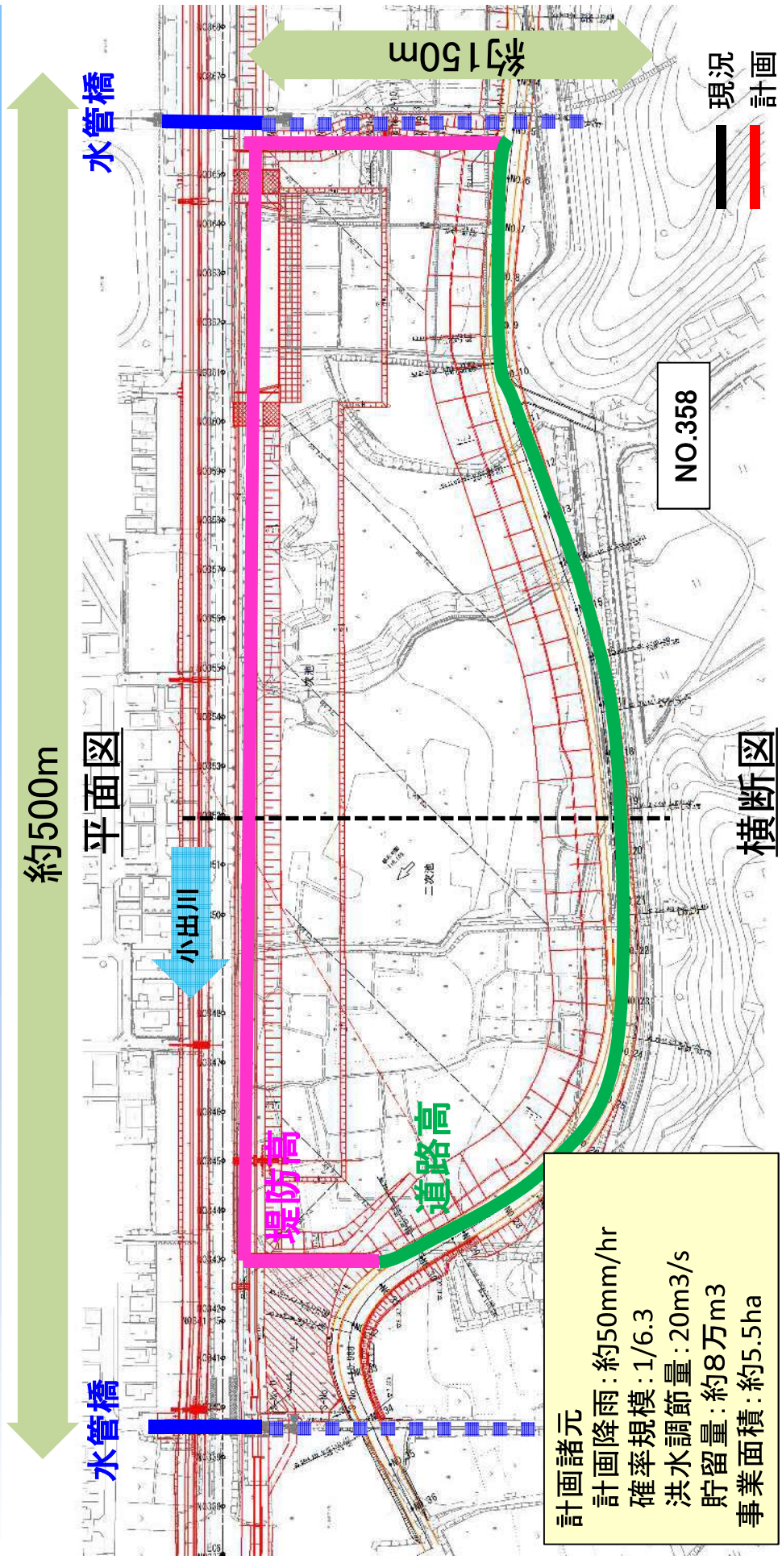


位置図

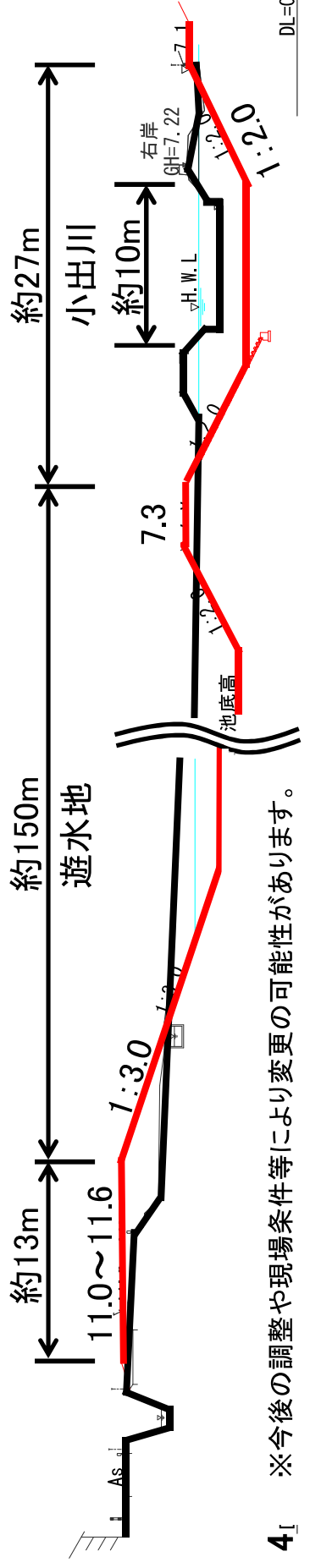


行谷遊水地に係る説明資料（令和4年6月12日 神奈川県藤沢土木事務所）より抜粋

小出川遊水地事業について



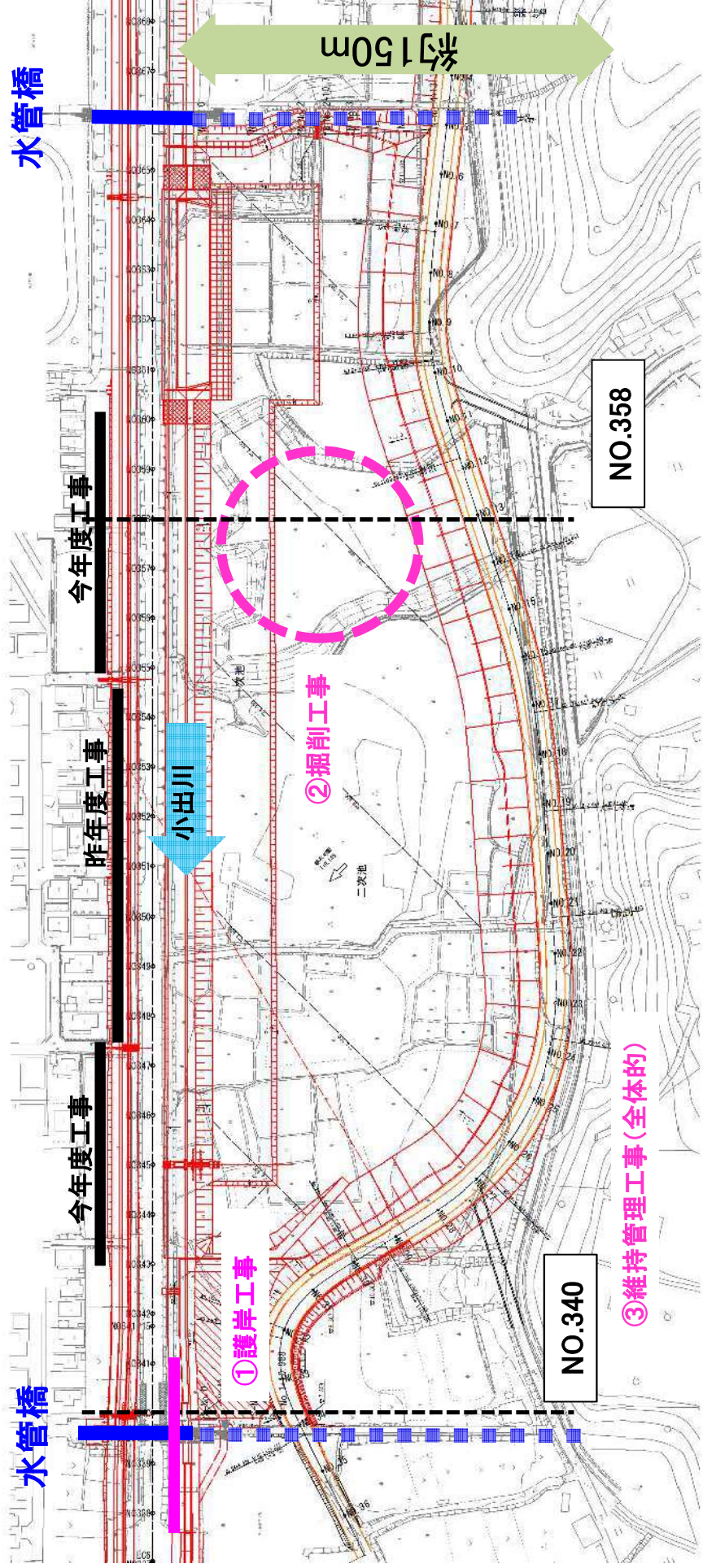
計画諸元
 計画降雨: 約50mm/hr
 確率規模: 1/6.3
 洪水調節量: 20m³/s
 貯留量: 約8万m³
 事業面積: 約5.5ha



4I ※今後の調整や現場条件等により変更の可能性があります。

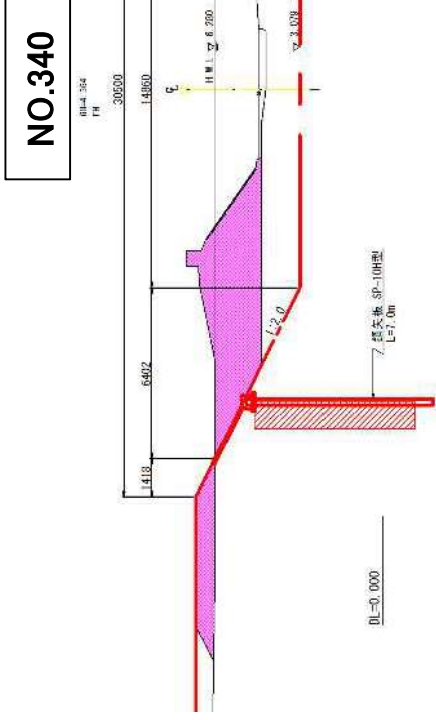
今年度の工事実施予定について

- ①護岸工事(川幅を広げ、護岸を整備する工事)
- ②掘削工事(盛土箇所の撤去工事)
- ③維持管理工事(取得済み用地箇所の草刈り工事や境界を明確にする困い工事 など)



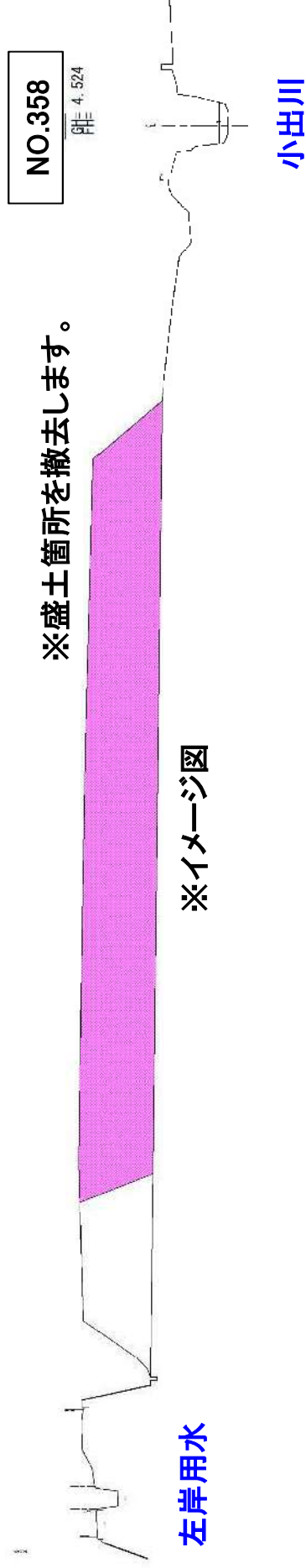
今年度の工事実施予定について

①護岸工事



※川幅を広げ、護岸を整備します。

②掘削工事



※盛土箇所を撤去します。