

凡例

変更後の区域	<span style="border: 1px solid red; display: inline-block; width: 20px; height: 10px;"></span>
変更前の区域	<span style="border: 1px solid yellow; display: inline-block; width: 20px; height: 10px;"></span>

\* 区域界について、特記のないものは、地番界(本表の右欄の番号に対応する別添公図写し又は街区確定図のとおり)である

記号凡例

<span style="border-bottom: 1px dashed blue; width: 20px; display: inline-block;"></span>	町丁目・大字界
<span style="border-bottom: 1px dotted blue; width: 20px; display: inline-block;"></span>	小字界

箇所番号	面積(m <sup>2</sup> ) ( )内は従前面積	公図写し又は 街区確定図番号	備考
118	0 (6,170)	-	廃止
120	0 (710)	-	廃止
121	0 (580)	-	廃止

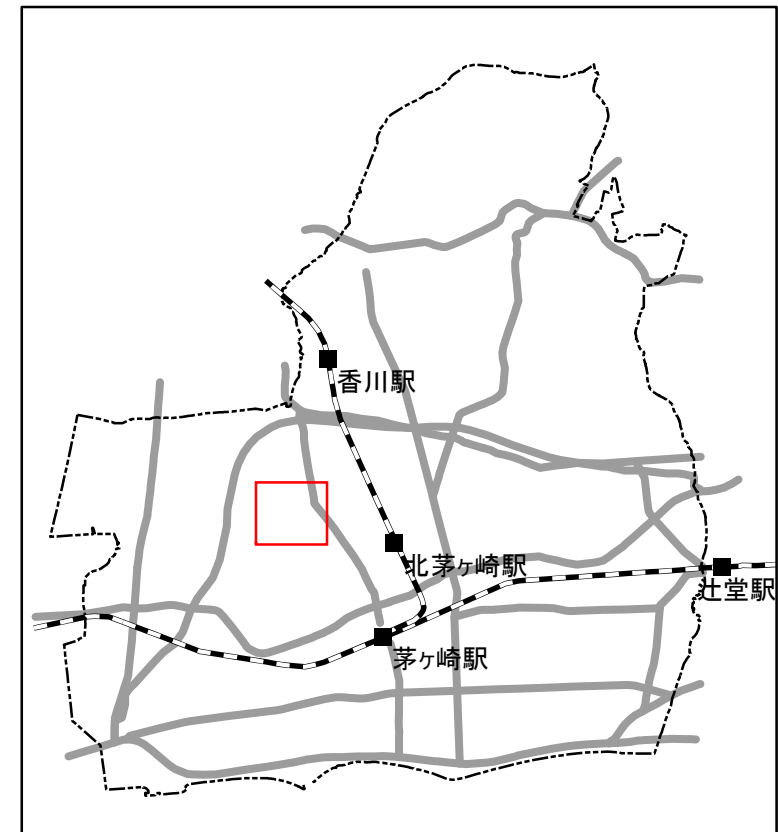
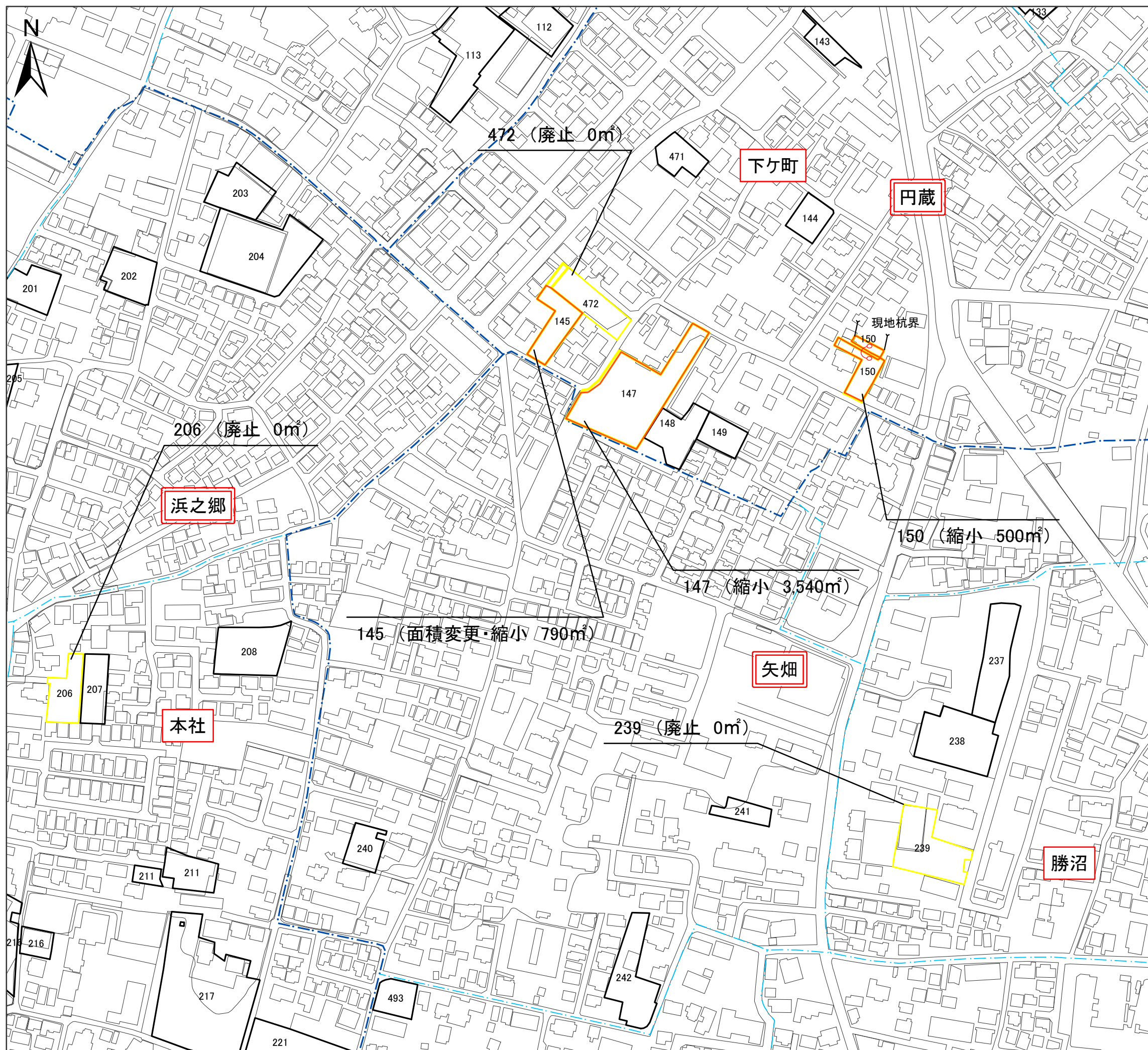
事項	市町村名	茅ヶ崎市
件名	茅ヶ崎都市計画生産緑地地区の変更	
図面の名称	計画図	
縮尺	1 / 2,500	
番号	7 の 1	
作成年月日	令和4年 月 日	



令和2年1月撮影空中写真  
令和2年10月現地調査

この測量成果は、国土地理院長の承認を得て  
同院所管の測量成果を使用して得たものである  
(承認番号)令2関公第478号





凡例

変更後の区域	<span style="border: 1px solid red; display: inline-block; width: 20px; height: 10px;"></span>
変更前の区域	<span style="border: 1px solid yellow; display: inline-block; width: 20px; height: 10px;"></span>

\* 区域界について、特記のないものは、地番界(本表の右欄の番号に対応する別添図写し又は街区確定図のとおり)である

記号凡例

<span style="border-bottom: 1px dashed blue; width: 20px;"></span>	町丁目・大字界
<span style="border-bottom: 1px dotted blue; width: 20px;"></span>	小字界

箇所番号	面積(m <sup>2</sup> ) ( )内は従前面積	公図写し又は 街区確定図番号	備考
145	790 (650)	7の1	面積の変更 縮小
147	3,540 (3,540)	7の2	縮小
150	500 (500)	7の3	縮小
206	0 (670)	-	廃止
239	0 (1,890)	-	廃止
472	0 (1,010)	-	廃止

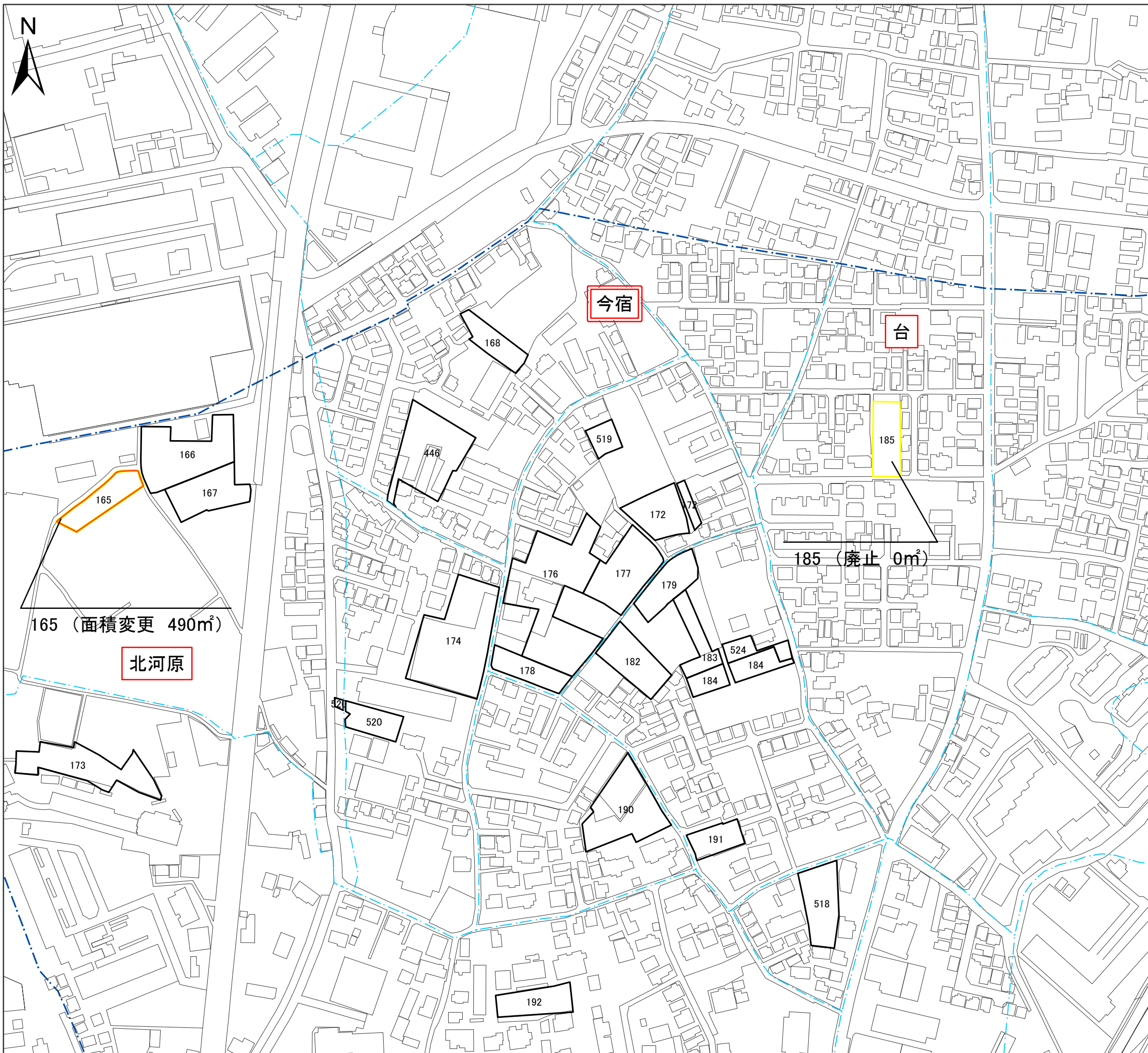
事項	市町村名	茅ヶ崎市
件名	茅ヶ崎都市計画生産緑地地区の変更	
図面の名称	計画図	
縮尺	1 / 2,500	
番号	7 の 2	
作成年月日	令和4年 月 日	



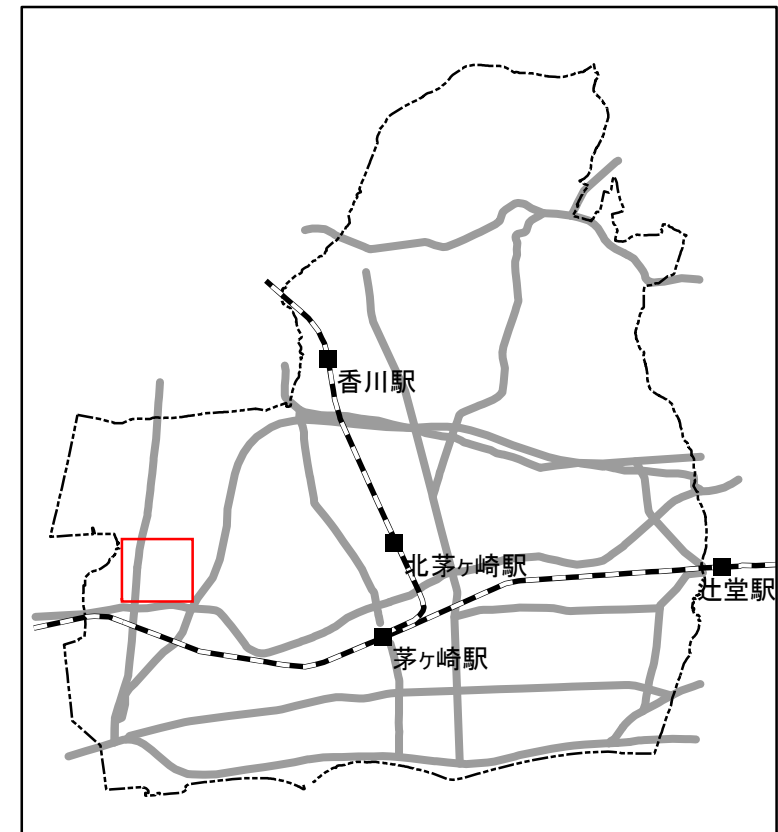
令和2年1月撮影空中写真  
令和2年10月現地調査

この測量成果は、国土地理院長の承認を得て  
同院所管の測量成果を使用して得たものである  
(承認番号)令2関公第478号





令和2年1月撮影空中写真  
 令和2年10月現地調査  
 この測量成果は、国土地理院長の承認を得て  
 同院所管の測量成果を使用して得たものである  
 (承認番号)令2関公第478号

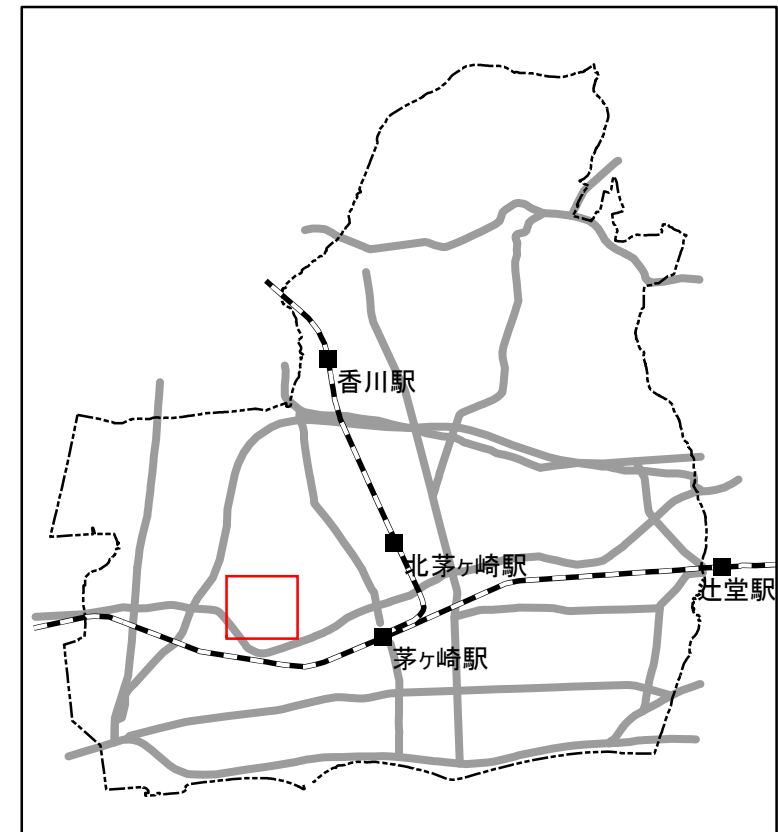
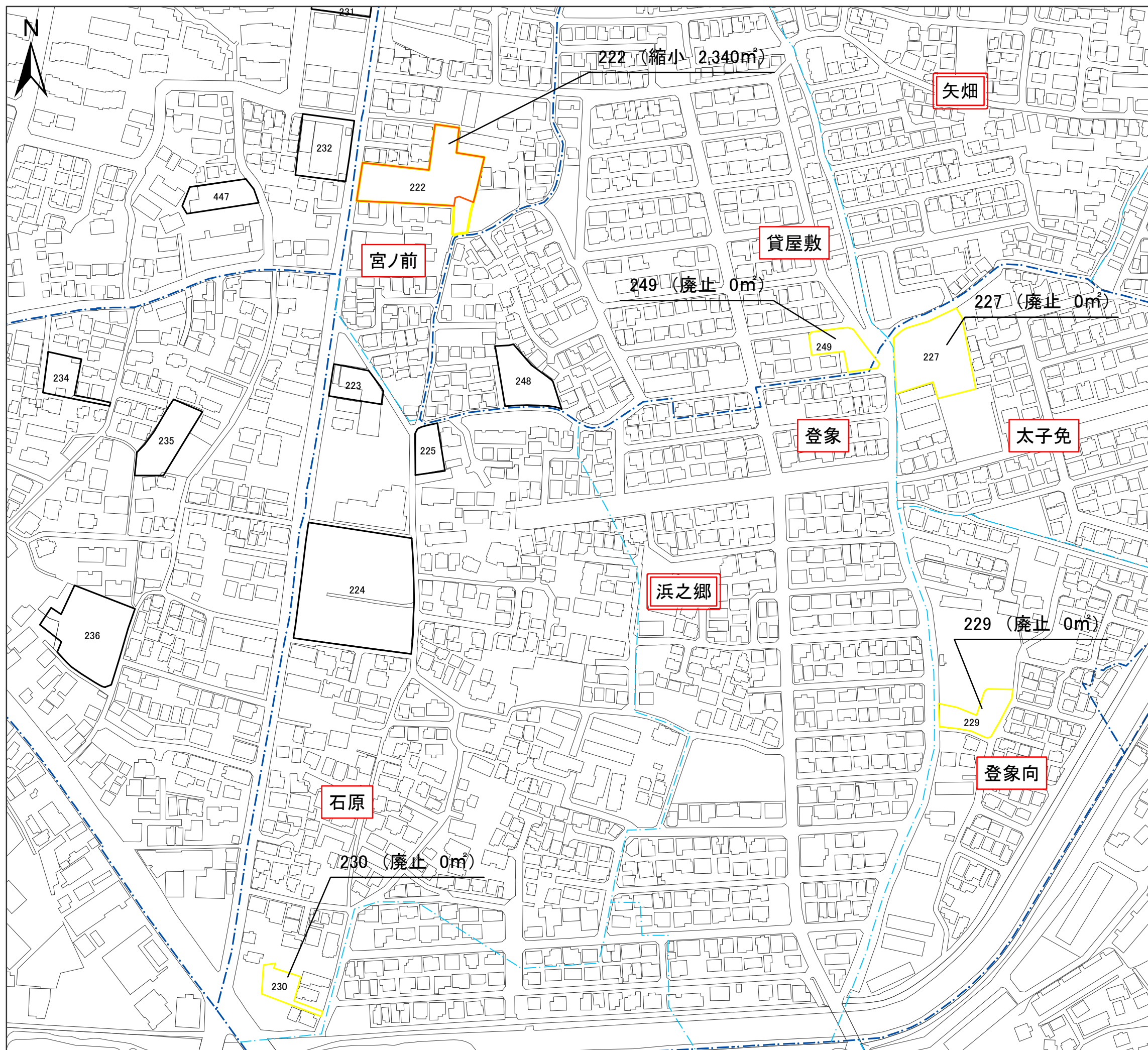


凡例	
変更後の区域	<span style="border: 1px solid red; display: inline-block; width: 20px; height: 10px;"></span>
変更前の区域	<span style="border: 1px solid yellow; display: inline-block; width: 20px; height: 10px;"></span>
* 区域界について、特記のないものは、地番界(本表の右欄の番号に対応する別添公図写し又は街区確定図のとおり)である	
記号凡例	<span style="color: blue; font-weight: bold;">- · - · -</span> 町丁目・大字界 <span style="color: blue; font-weight: bold;">- - - - -</span> 小字界

箇所番号	面積(m <sup>2</sup> ) ( )内は従前面積	公図写し又は 街区確定図番号	備考
165	490 (750)	7の4	面積の変更
185	0 (900)	-	廃止

事項	市町村名	茅ヶ崎市
件名	茅ヶ崎都市計画生産緑地地区の変更	
図面の名称	計画図	
縮尺	1 / 2,500	
番号	7 の 3	
作成年月日	令和4年 月 日	





凡例

変更後の区域	<span style="border: 1px solid red; display: inline-block; width: 20px; height: 10px;"></span>
変更前の区域	<span style="border: 1px solid yellow; display: inline-block; width: 20px; height: 10px;"></span>
* 区域界について、特記のないものは、地番界(本表の右欄の番号に対応する別添公図写し又は街区確定図のとおり)である	
記号凡例	<span style="border-bottom: 1px dashed blue; width: 20px; display: inline-block;"></span> 町丁目・大字界 <span style="border-bottom: 1px dash-dot blue; width: 20px; display: inline-block;"></span> 小字界

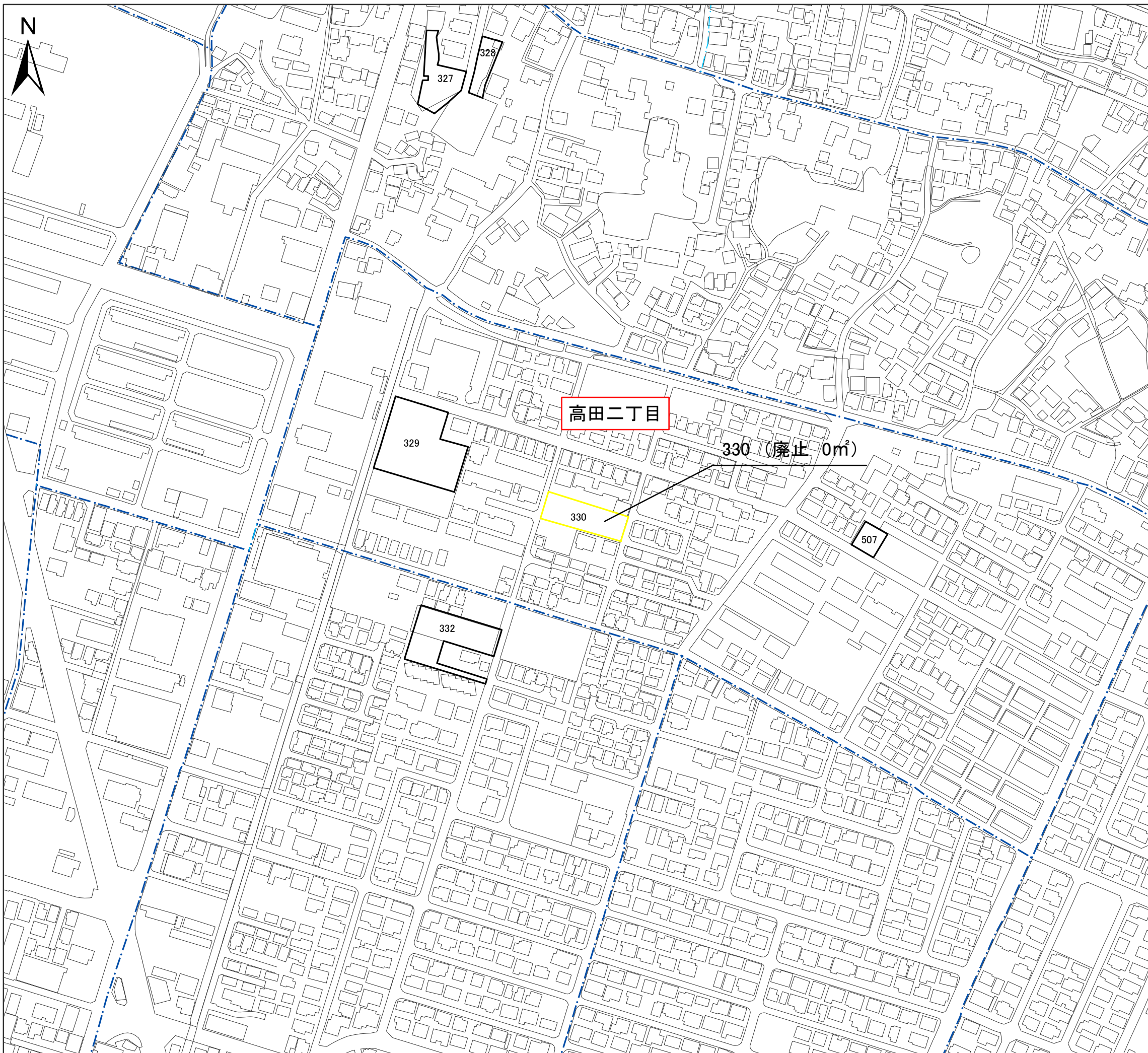
箇所番号	面積(m <sup>2</sup> ) ( )内は従前面積	公図写し又は 街区確定図番号	備考
222	2,340 (2,540)	7の5	縮小
227	0 (2,310)	-	廃止
229	0 (810)	-	廃止
230	0 (540)	-	廃止
249	0 (790)	-	廃止

事項	市町村名	茅ヶ崎市
件名	茅ヶ崎都市計画生産緑地地区の変更	
図面の名称	計画図	
縮尺	1 / 2,500	
番号	7 の 4	
作成年月日	令和4年 月 日	

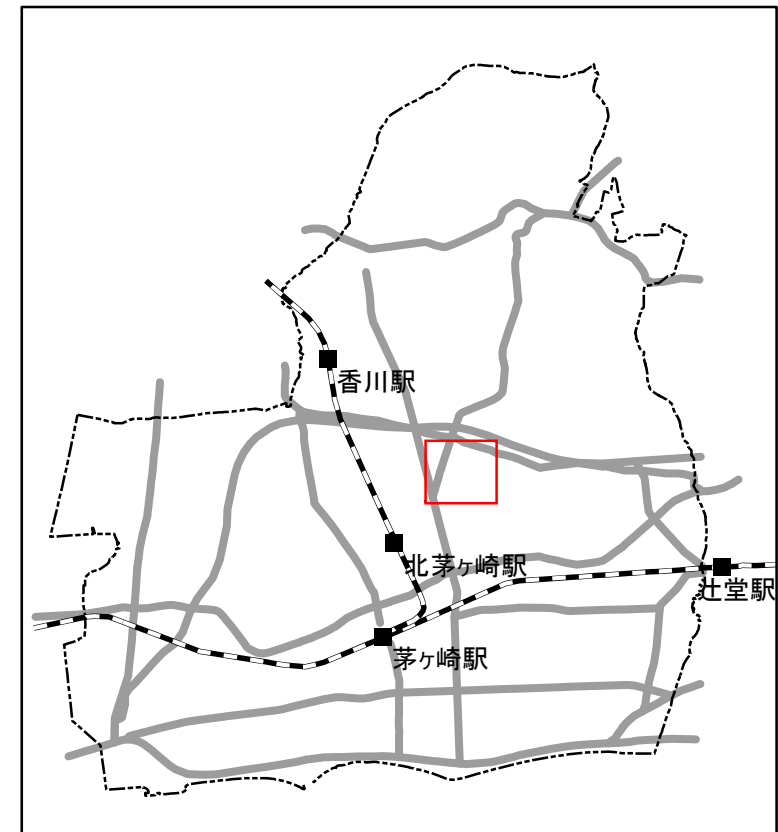


令和2年1月撮影空中写真  
令和2年10月現地調査  
この測量成果は、国土地理院長の承認を得て  
同院所管の測量成果を使用して得たものである  
(承認番号)令2関公第478号





令和2年1月撮影空中写真  
 令和2年10月現地調査  
 この測量成果は、国土地理院長の承認を得て  
 同院所管の測量成果を使用して得たものである  
 (承認番号)令2関公第478号

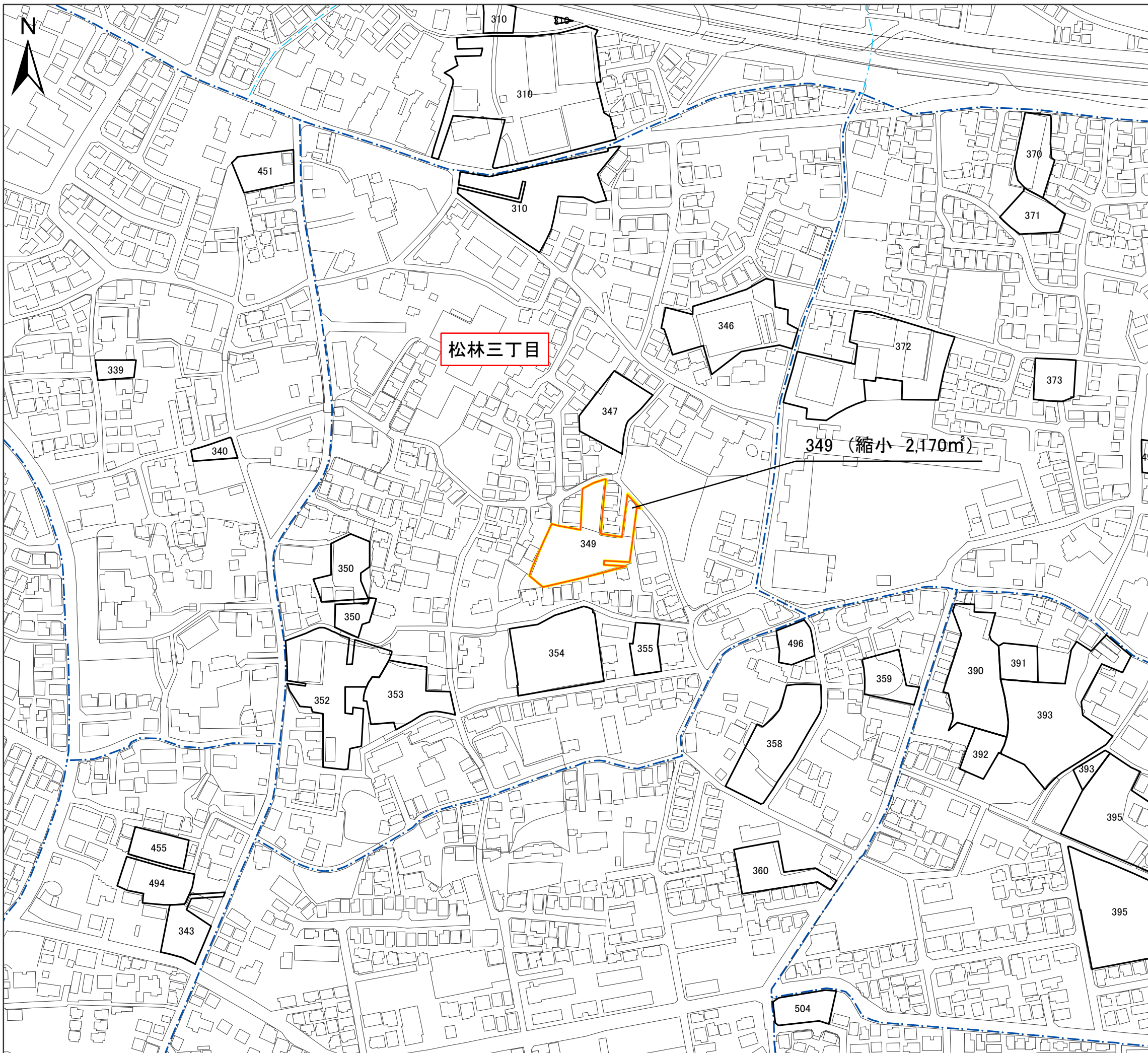


凡例	
変更後の区域	<span style="border: 1px solid red; display: inline-block; width: 20px; height: 10px;"></span>
変更前の区域	<span style="border: 1px solid yellow; display: inline-block; width: 20px; height: 10px;"></span>
* 区域界について、特記のないものは、地番界(本表の右欄の番号に対応する別添公図写し又は街区確定図のとおり)である	
記号凡例	<span style="border-bottom: 1px dashed blue; width: 20px; display: inline-block;"></span> 町丁目・大字界 <span style="border-bottom: 1px dash-dot blue; width: 20px; display: inline-block;"></span> 小字界

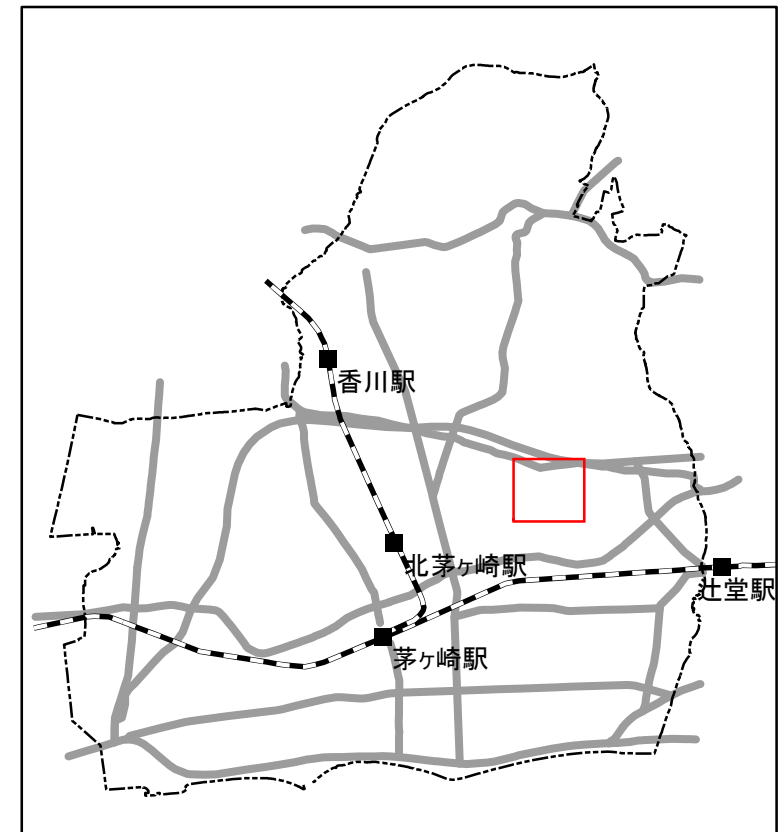
箇所番号	面積(㎡) ( )内は従前面積	公図写し又は 街区確定図番号	備考
330	0 (990)	-	廃止

事項	市町村名	茅ヶ崎市
件名	茅ヶ崎都市計画生産緑地地区の変更	
図面の名称	計画図	
縮尺	1 / 2,500	
番号	7 の 5	
作成年月日	令和4年 月 日	





令和2年1月撮影空中写真  
 令和2年10月現地調査  
 この測量成果は、国土地理院長の承認を得て  
 同院所管の測量成果を使用して得たものである  
 (承認番号)令2関公第478号

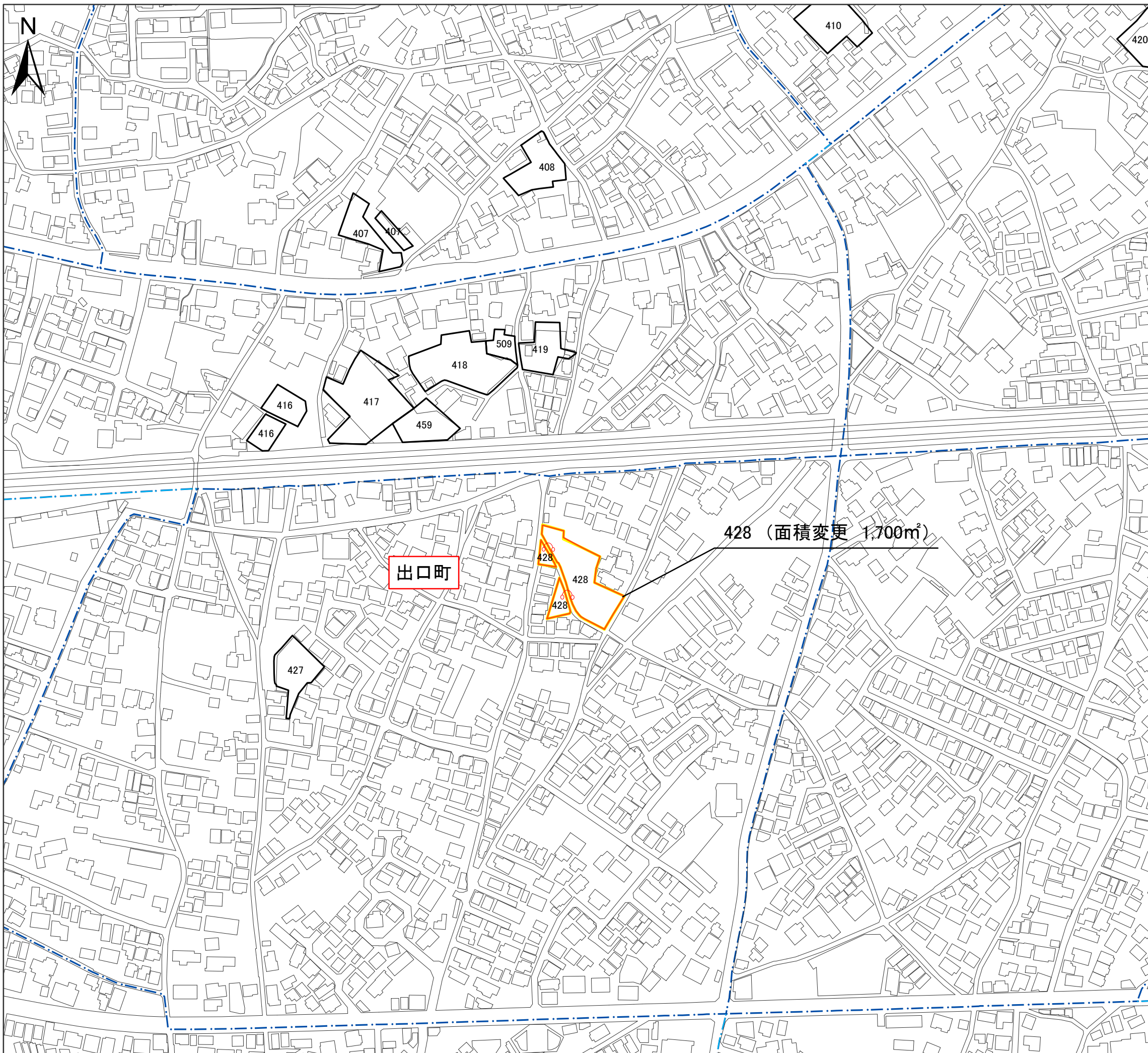


凡例	
変更後の区域	
変更前の区域	
* 区域界について、特記のないものは、地番界(本表の右欄の番号に対応する別添公図写し又は街区確定図のとおり)である	
記号凡例	町丁目・大字界 小字界

箇所番号	面積(m <sup>2</sup> ) ( )内は従前面積	公図写し又は 街区確定図番号	備考
349	2,170 (2,180)	7の6	縮小

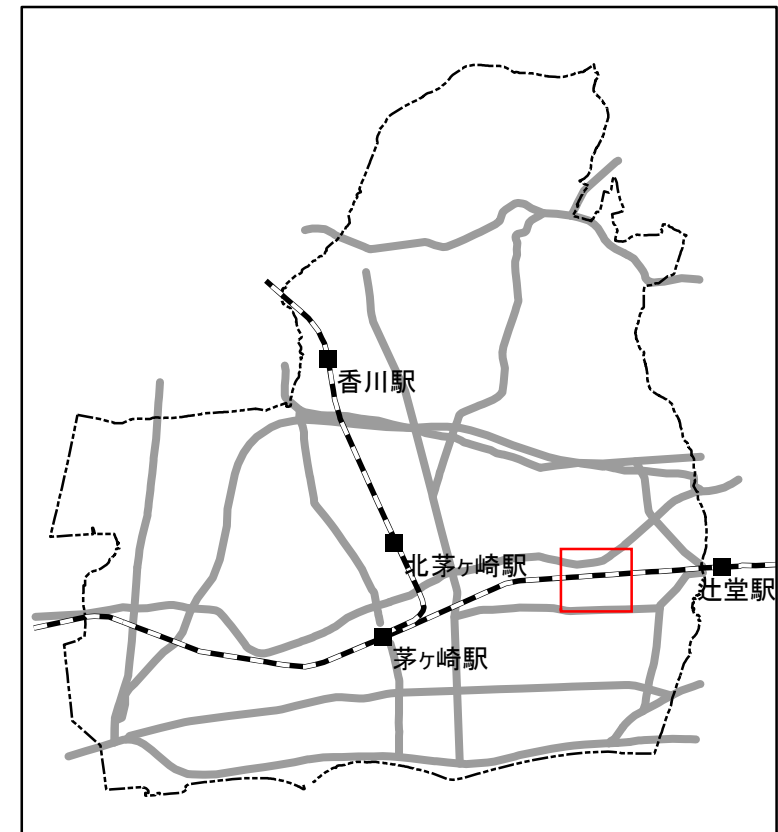
事項	市町村名	茅ヶ崎市
件名	茅ヶ崎都市計画生産緑地地区の変更	
図面の名称	計画図	
縮尺	1 / 2,500	
番号	7 の 6	
作成年月日	令和4年 月 日	





令和2年1月撮影空中写真  
令和2年10月現地調査

この測量成果は、国土地理院長の承認を得て  
同院所管の測量成果を使用して得たものである  
(承認番号)令2関公第478号



凡例	
変更後の区域	<span style="border: 1px solid red; display: inline-block; width: 20px; height: 10px;"></span>
変更前の区域	<span style="border: 1px solid yellow; display: inline-block; width: 20px; height: 10px;"></span>
* 区域界について、特記のないものは、地番界(本表の右欄の番号に対応する別添公図写し又は街区確定図のとおり)である	
記号凡例	<span style="border-bottom: 1px dashed blue; width: 20px; display: inline-block;"></span> 町丁目・大字界 <span style="border-bottom: 1px dash-dot blue; width: 20px; display: inline-block;"></span> 小字界

箇所番号	面積(㎡) ( )内は従前面積	公図写し又は 街区確定図番号	備考
428	1,700 (1,640)	707	面積の変更

事項	市町村名	茅ヶ崎市
件名	茅ヶ崎都市計画生産緑地地区の変更	
図面の名称	計画図	
縮尺	1 / 2,500	
番号	7 の 7	
作成年月日	令和4年 月 日	