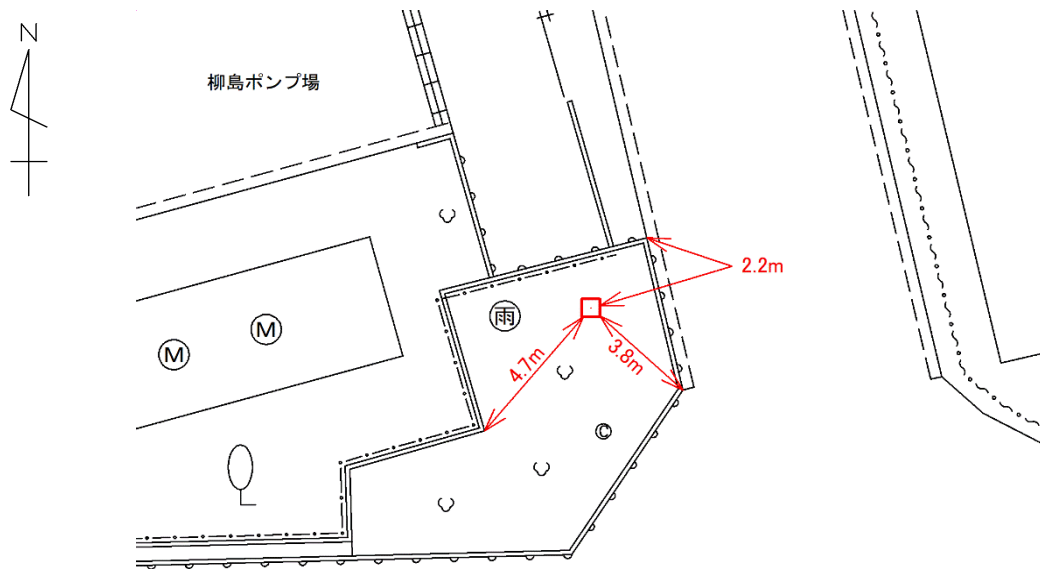


# 水準点の記

水準点番号	茅52	水管 準 理 点 者	茅ヶ崎市茅ヶ崎一丁目1番1号 茅ヶ崎市
所在地	茅ヶ崎市柳島1283番地		
敷地所有者	茅ヶ崎市	現況地目	宅地
標識の種類	金属標	埋設法	地上（保護石4個）
水準点種類	1級水準点	設置年月日	平成27年11月5日
位置案内	県道46号相模原茅ヶ崎線（産業道路）中島中学校前交差点を柳島小学校方面へ約850m進むと柳島ポンプ場がある。本点はポンプ場の南東角にある。		


水準点詳細図



水準点案内図 S=1:25,000



写真




隣接点との距離

(茅41) 1.3km (茅52) 0.6km (茅4)

# 水準点の地上写真

撮影年月日 平成27年11月5日

標識番号	茅52
所在地	茅ヶ崎市柳島1283番地（柳島ポンプ場）



備考：

## 水準測量成果表

## 水準点番号

## 第 5 2 号

観測の 基準日	海老名水準点を基準		国土地理院水準点を基準		備 考
	標高T. P (m)	変動量 (mm)	標高T. P (m)	変動量 (mm)	
S49. 1. 1	—	—	—	—	
50. 1. 1	—	—	—	—	
51. 1. 1	—	—	—	—	
51. 1. 1	—	—	—	—	
52. 1. 1	—	—	—	—	
53. 1. 1	—	—	—	—	
54. 1. 1	—	—	—	—	
55. 1. 1	4.3412	—	4.3364	—	S54年度新設
56. 1. 1	4.3207	- 20.5	4.3218	- 14.6	
57. 1. 1	4.3197	- 1.0	4.3209	- 0.9	
58. 1. 1	4.3125	- 7.2	4.3173	- 3.6	
59. 1. 1	4.3060	- 6.5	4.3067	- 10.6	
60. 1. 1	4.2996	- 6.4	4.3019	- 4.8	
61. 1. 1	4.2950	- 4.6	4.2988	- 3.1	
62. 1. 1	4.2879	- 7.1	4.2896	- 9.2	
63. 1. 1	4.2774	- 10.5	4.2813	- 8.3	
64. 1. 1	4.2696	- 7.8	4.2696	- 11.7	
H2. 1. 1	4.2634	- 6.2	4.2648	- 4.8	
3. 1. 1	4.2629	- 0.5	4.2637	- 1.1	
4. 1. 1	4.2518	- 11.1	4.2504	- 13.3	
5. 1. 1	4.2491	- 2.7	4.2502	- 0.2	
6. 1. 1	4.2520	+ 2.9	4.2534	+ 3.2	
7. 1. 1	4.2386	- 13.4	4.2409	- 12.5	
8. 1. 1	4.2415	+ 2.9	4.2406	- 0.3	
9. 1. 1	4.2254	- 16.1	4.2262	- 14.4	
10. 1. 1	4.2050	- 20.4	4.2082	- 18.0	
11. 1. 1	4.1970	- 8.0	4.1976	- 10.6	
12. 1. 1	4.1970	0.0	4.1961	- 1.5	
13. 1. 1	4.1939	- 3.1	4.1921	- 4.0	
14. 1. 1	3.8213	—	3.8225	—	H13年度仮点
15. 1. 1	3.8152	- 6.1	3.8172	- 5.3	
15. 1. 1	3.7998	—	3.8018	—	H14年度改算
16. 1. 1	3.8041	+ 4.3	3.8050	+ 3.2	
17. 1. 1	3.8013	- 2.8	3.8006	- 4.4	

( )は、I 39-1を基準として計算したものである。

