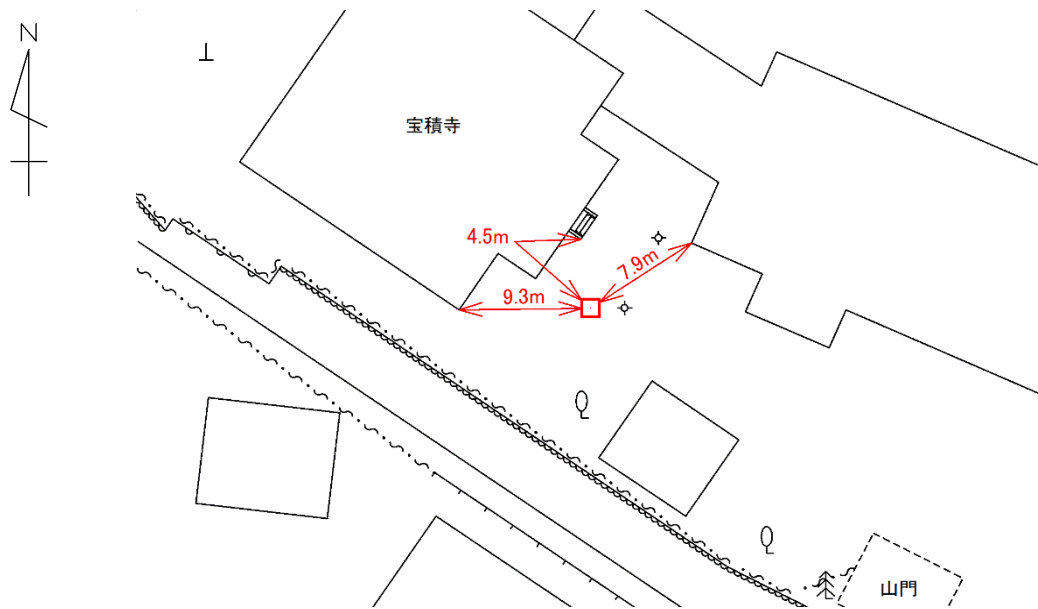


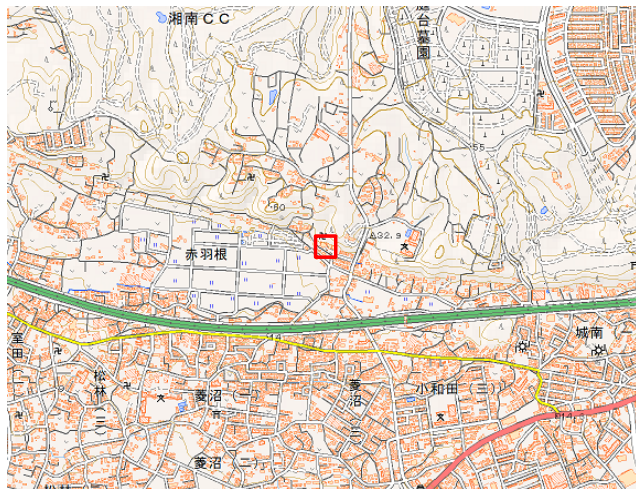
水準点の記

水準点番号	茅43	水準点者	茅ヶ崎市茅ヶ崎一丁目1番1号
		水管	茅ヶ崎市
所在地	茅ヶ崎市赤羽根3042番地		
敷地管理者	宝積寺	現況地目	境内地
標識の種類	金属標	埋設法	地上（保護石4個）
水準点種類	1級水準点	設置年月日	昭和54年
位置案内	国道1号東小和田交差点を北西に約1.0km進むと左手に宝積寺がある。		
	本点は宝積寺の境内にある。		

水準点詳細図



水準点案内図 S=1:25,000



写真




隣接点との距離

(茅44) 1.7km (茅43) 1.1km (38)

水準点の地上写真

撮影年月日 令和元年8月20日

標識番号	茅43
所在地	茅ヶ崎市赤羽根3042番地（宝積寺）



備考：

水準測量成果表

水準点番号

第 4 3 号

観測の 基準日	海老名水準点を基準		国土地理院水準点を基準		備 考
	標高T. P (m)	変動量 (mm)	標高T. P (m)	変動量 (mm)	
S49. 1. 1	—	—	—	—	
50. 1. 1	—	—	—	—	
51. 1. 1	—	—	—	—	
51. 1. 1	—	—	—	—	
52. 1. 1	—	—	—	—	
53. 1. 1	—	—	—	—	
54. 1. 1	—	—	—	—	
55. 1. 1	16.0857	—	16.0794	—	S54年度新設
56. 1. 1	16.0679	- 17.8	16.0706	- 8.8	
57. 1. 1	16.0761	+ 8.2	16.0772	+ 6.6	
58. 1. 1	16.0744	- 1.7	16.0797	+ 2.5	
59. 1. 1	16.0776	+ 3.2	16.0782	- 1.5	
60. 1. 1	16.0719	- 5.7	16.0740	- 4.2	
61. 1. 1	16.0675	- 4.4	16.0711	- 2.9	
62. 1. 1	16.0657	- 1.8	16.0673	- 3.8	
63. 1. 1	16.0589	- 6.8	16.0626	- 4.7	
64. 1. 1	16.0595	+ 0.6	16.0593	- 3.3	
H2. 1. 1	16.0597	+ 0.2	16.0610	+ 1.7	
3. 1. 1	16.0584	- 1.3	16.0591	- 1.9	
4. 1. 1	16.0581	- 0.3	16.0568	- 2.3	
5. 1. 1	16.0532	- 4.9	16.0548	- 2.0	
6. 1. 1	16.0566	+ 3.4	16.0578	+ 3.0	
7. 1. 1	16.0467	- 9.9	16.0499	- 7.9	
8. 1. 1	16.0487	+ 2.0	16.0479	- 2.0	
9. 1. 1	16.0439	- 4.8	16.0450	- 2.9	
10. 1. 1	16.0378	- 6.1	16.0398	- 5.2	
11. 1. 1	16.0355	- 2.3	16.0375	- 2.3	
12. 1. 1	16.0393	+ 3.8	16.0387	+ 1.2	
13. 1. 1	16.0375	- 1.8	16.0352	- 3.5	
14. 1. 1	16.0349	- 2.6	16.0364	+ 1.2	
15. 1. 1	16.0332	- 1.7	16.0355	- 0.9	
15. 1. 1	16.0178	—	16.0201	—	H14年度改算
16. 1. 1	16.0205	+ 2.7	16.0216	+ 1.5	
17. 1. 1	16.0169	- 3.6	16.0159	- 5.7	

()は、I 39-1を基準として計算したものである。

