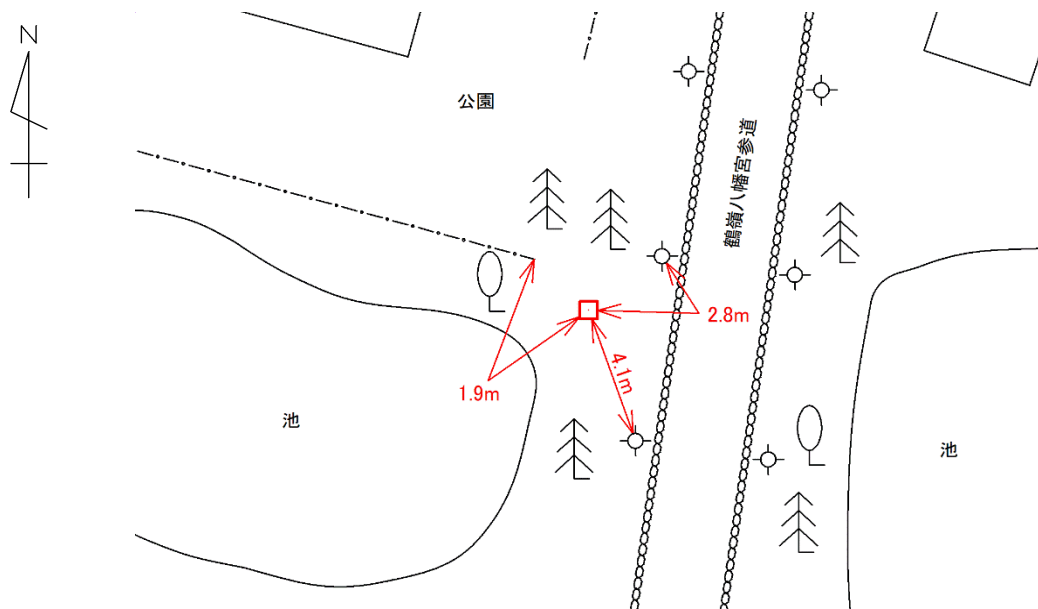


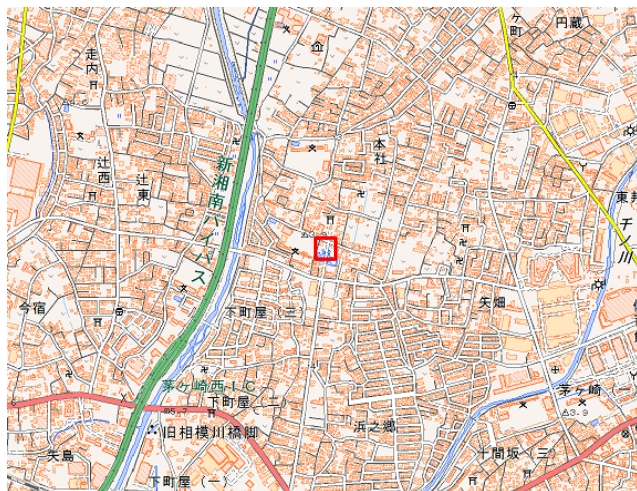
水準点の記

水準点番号	茅13	水管 準理 点者	茅ヶ崎市茅ヶ崎一丁目1番1号 茅ヶ崎市
所在地	茅ヶ崎市浜之郷444番地		
敷地管理者		現況地目	境内地
標識の種類	標石	埋設法	地上（保護石4個）
水準点種類	1級水準点	設置年月日	昭和48年12月
位置案内	鶴嶺小学校の西側に浜之郷自治会館がある。本点は同自治会館に隣接する公園の南東角にある。		


水準点詳細図



水準点案内図 S=1:25,000



写真




隣接点との距離

（茅53） 0.5km （茅13） 0.4km （茅12）

水準点の地上写真

撮影年月日 令和元年8月20日

標識番号	茅13
所在地	茅ヶ崎市浜ノ郷444番地



備考：

水準測量成果表

水準点番号

第 1 3 号

観測の 基準日	海老名水準点を基準		国土地理院水準点を基準		備 考
	標高T. P (m)	変動量 (mm)	標高T. P (m)	変動量 (mm)	
S49. 1. 1	3.5174	—	3.4894	—	
50. 1. 1	3.4954	- 22.0	3.4862	- 3.2	
51. 1. 1	3.5029	+ 7.5	—	—	
51. 1. 1	3.4833	—	3.4840	- 2.2	S50年度改算
52. 1. 1	3.4778	- 5.5	3.4751	- 8.9	
53. 1. 1	3.4798	+ 2.0	3.4728	- 2.3	
54. 1. 1	3.4827	+ 2.9	3.4811	+ 8.3	
55. 1. 1	3.4833	+ 0.6	3.4784	- 2.7	
56. 1. 1	3.4697	- 13.6	3.4717	- 6.7	
57. 1. 1	3.4770	+ 7.3	3.4782	+ 6.5	
58. 1. 1	3.4808	+ 3.8	3.4860	+ 7.8	
59. 1. 1	3.4792	- 1.6	3.4799	- 6.1	
60. 1. 1	3.4726	- 6.6	3.4749	- 5.0	
61. 1. 1	3.4654	- 7.2	3.4691	- 5.8	
62. 1. 1	3.4623	- 3.1	3.4639	- 5.2	
63. 1. 1	3.4561	- 6.2	3.4599	- 4.0	
64. 1. 1	3.4547	- 1.4	3.4544	- 5.5	
H2. 1. 1	3.4503	- 4.4	3.4517	- 2.7	
3. 1. 1	3.4502	- 0.1	3.4509	- 0.8	
4. 1. 1	3.4500	- 0.2	3.4486	- 2.3	
5. 1. 1	3.4481	- 1.9	3.4492	+ 0.6	
6. 1. 1	3.4577	+ 9.6	3.4591	+ 9.9	
7. 1. 1	3.4464	- 11.3	3.4487	- 10.4	
8. 1. 1	3.4527	+ 6.3	3.4518	+ 3.1	
9. 1. 1	3.4492	- 3.5	3.4500	- 1.8	
10. 1. 1	3.4410	- 8.2	3.4441	- 5.9	
11. 1. 1	3.4376	- 3.4	3.4384	- 5.7	
12. 1. 1	3.4413	+ 3.7	3.4404	+ 2.0	
13. 1. 1	3.4401	- 1.2	3.4383	- 2.1	
14. 1. 1	3.4389	- 1.2	3.4401	+ 1.8	
15. 1. 1	3.4326	- 6.3	3.4346	- 5.5	
15. 1. 1	3.4172	—	3.4192	—	H14年度改算
16. 1. 1	3.4238	+ 6.6	3.4244	+ 5.2	
17. 1. 1	3.4181	- 5.7	3.4173	- 7.1	

()は、I 39-1を基準として計算したものである。

水準測量成果表

水準点番号

第 1 3 号

観測の 基準日	海老名水準点を基準		国土地理院水準点を基準		備 考
	標高T. P (m)	変動量 (mm)	標高T. P (m)	変動量 (mm)	
18. 1. 1	3.4135	- 4.6	3.4161	- 1.2	
19. 1. 1	3.4158	+ 2.3	3.4172	+ 1.1	
20. 1. 1	3.4097	- 6.1	3.4092	- 8.0	
21. 1. 1	3.4150	+ 5.3	3.4121	+ 2.9	
22. 1. 1	3.4140	- 1.0	3.4143	+ 2.2	
23. 1. 1	3.4076	- 6.4	3.4045	- 9.8	
24. 1. 1	3.3772	- 30.4	3.3776	- 26.9	測地成果2011
25. 1. 1	3.3748	- 2.4	3.3740	- 3.6	
26. 1. 1	(3.3711)	(- 3.7)	3.3713	- 2.7	
27. 1. 1	—	—	—	—	
28. 1. 1	—	—	3.3634	- 7.9	
29. 1. 1	—	—	—	—	
30. 1. 1	—	—	3.3595	- 3.9	
31. 1. 1	—	—	—	—	
R2. 1. 1	—	—	3.3503	- 9.2	
R3. 1. 1	—	—	—	—	
R4. 1. 1	—	—	3.3428	- 7.5	
R5. 1. 1	—	—	—	—	
R6. 1. 1	—	—	3.3398	- 3.0	

()は、I 39-1を基準として計算したものである。